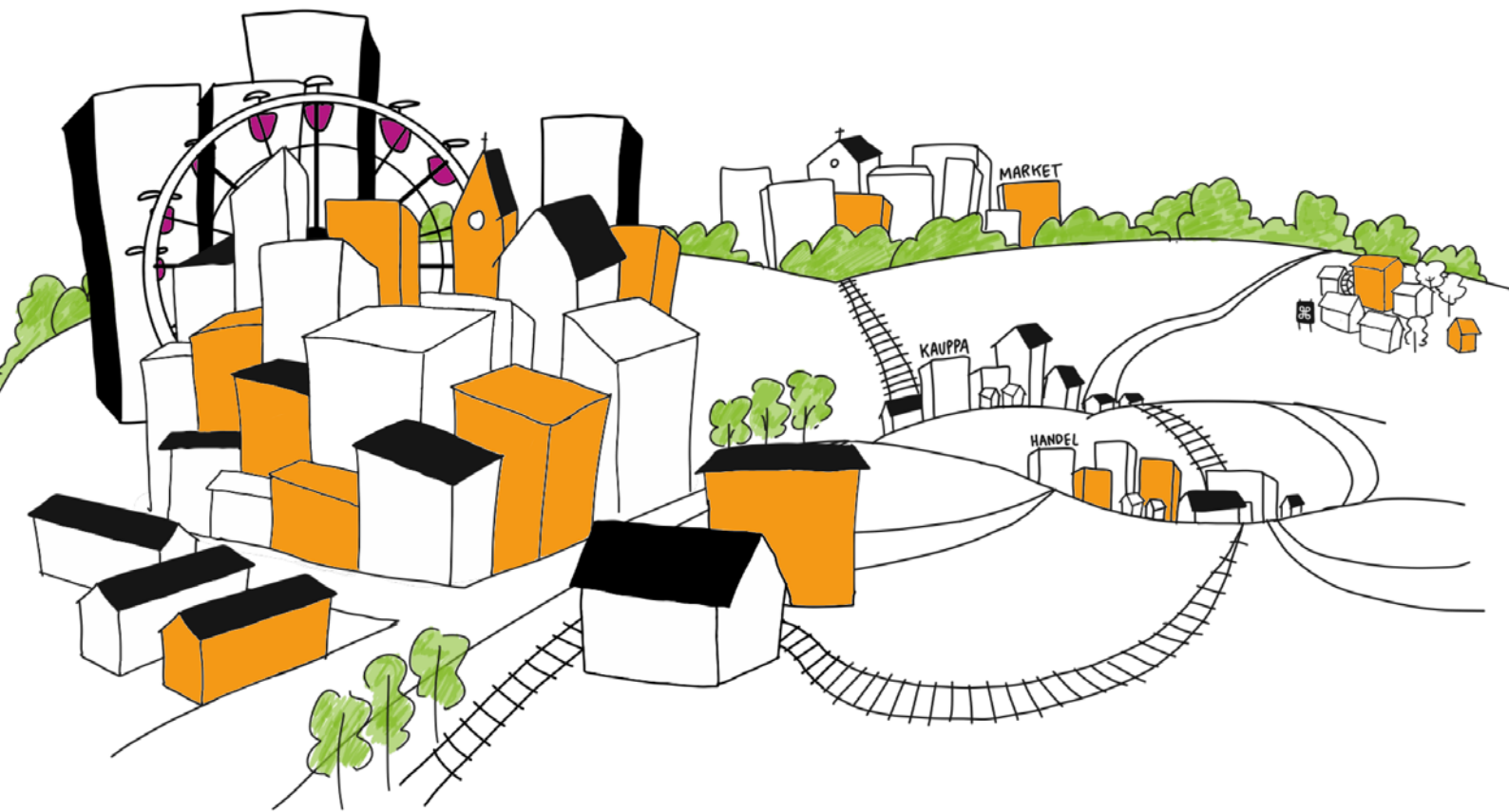




Uudenmaan liitto
Nylands förbund



UUSIMAA-KAAVA
2050



Uusimaa-kaava 2050

Helsingin seudun vaihemaakuntakaava

MERKINNÄT JA MÄÄRÄYKSET

Hyväksytty maakuntavaltuustossa 25.8.2020
Oikeusvaikutteinen asiakirja

SISÄLLYS

Lukuohje	1
Yleiset suunnittelumääräykset	3
Kasvun kestävä ohjaaminen	6
Liikkuminen ja logistiikka	11
Elinkeinot ja kauppa.....	18
Ympäristön voimavarat ja vetovoima	20
Energia ja tekninen huolto.....	24
Ympäristöhäiriöt.....	28
Muut kaavamerkinntät.....	31
Kaupan alueiden enimmäismitoitukset kerrosneliömetreinä (k-m²)	32

Lukuohje

Maakuntakaava on kaavatasoista yleispiirteis in ja yleispiirteisyys koskee sekä kaavan sisältöä, esitystapaa että tulkintaa. Jos alueidenkäyttöön liittyy erityisiä ohjaustarpeita, esimerkiksi rakentamisrajoitus, on aluerajaukset esitetty yksityiskohtaisemmin. Maakuntakaavan aluerajauksia ei tule tulkita sellaisenaan, vaan niitä on tarkennettava yksityiskohtaisemmassa suunnittelussa.

Tullessaan voimaan Uusimaa-kaavan kokonaisuuteen sisältyvät seutujen vaihemaakuntakaavat kumoavat alueeltaan voimassa olevat Uudenmaan maakuntakaavat lukuun ottamatta Uudenmaan 4. vaihemaakuntakaavan tuulivoimaratkaisua ja Östersundomin alueen vaihemaakuntakaavaa. Osa Uusimaa-kaavassa osoitetuista merkinnöistä ja määräyksistä on esitystavaltaan ja ohjausvaikutukseltaan uudennlaisia voimassa oleviin maakuntakaavoihin nähden. Toisaalta osaa merkinnöistä ja määräyksistä on vain ajantasaistettu tai ne on tuotu Uusimaa-kaavaan takaisin sellaisinaan voimassa olevista maakuntakaavoista.

Maakuntakaavaan liittyy **yleisiä suunnittelumääräyksiä**, jotka koskevat koko kaava-alueita. Niiden lisäksi Uusimaa-kaavassa käytetään aluevaraus-, kohde-, viiva-, ominaisuus- sekä kehittämisperiaatemerkitöjä, joihin liittyy määräyksiä. Alueella voi olla samanaikaisesti voimassa useita eri merkintöjä. Tulkittaessa päällekkäisten merkintöjen keskinäistä suhdetta on otettava huomioon maakuntakaavan yleispiirteisyys, eri merkintätyyppien luonne ja merkintöihin liittyvät määräykset. Päällekkäisten kaavamerkitöjen suunnittelumääräyksiä tulee tulkita ja toiminnot yhteensovittaa siten, että merkintöjen osoittamat alueidenkäytön periaatteet voivat toteutua.

Aluevarausmerkinnöillä osoitetaan alueen pääasiallinen käyttötarkoitus ja ne ovat toisensa poissulkevia siten, että samalla alueella ei voi samanaikaisesti olla voimassa kahta eri aluevarausmerkintää. Aluevarausmerkinnät voivat kuitenkin olla päällekkäisiä eri tyyppisten kehittämisperiaatteita tai erityisominaisuuksia osoittavien kaavamerkitöjen, samoin kuin aluevarauksiin rinnasteisten viiva- ja kohdemerkintöjen kanssa. Aluevarausmerkintöihin rinnasteiset viiva- ja kohdemerkinnät ovat aluevarausmerkinnöistä poiketen kaavan muihin merkintöihin nähden päällekkäisiä. Esimerkiksi virkistysalueet on osoitettu aluevarausmerkinnällä.

Kohdemerkintöjä käytetään kaavan mittakaavaan nähden pieniä alueita osoittaessa tai kun tarkemman aluerajauksen määrittely on tarkoituksenmukaista vasta yksityiskohtaisemmassa suunnittelussa. Kohdemerkintöjä käytetään esimerkiksi osoittamaan keskuksia.

Viivamerkinnöillä esitetään esimerkiksi liikenneyhteyksiä ja yhdyskuntateknisiä verkostoja. Ohjeellisella viivamerkinnällä osoitetaan yhteydet ja verkostot, joiden sijaintiin tai toteuttamiseen liittyy epävarmuutta.

Ominaisuusmerkintää käytetään osoittamaan vähintään maakunnallisesti merkittäviä osa-alueiden erityisominaisuuksia, joiden säilyttäminen halutaan turvata tai joiden asettamat reunaehdot on otettava huomioon alueiden käyttöä suunniteltaessa. Ominaisuusmerkintää käytetään muun muassa arvokkaiden geologisten muodostumien osoittamisessa. Ominaisuusmerkintä voi olla päällekkäinen muiden kaavamerkitöjen kanssa. Aluevarausmerkintä osoittaa pääasiallisen maankäytön, mutta yksityiskohtaisemmassa suunnittelussa on otettava huomioon myös ominaisuusmerkinnät suunnittelumääräyksineen.

Kehittämisperiaatemerkinnoillä osoitetaan alueita ja yhteyksiä, jotka ovat merkittäviä maakunnan tavoitellun kehityksen kannalta, mutta joita ei esimerkiksi maakuntakaavan esitystarkkuuden, tai muun vastaavan syyn takia ole tarkoituksenmukaista osoittaa selkeästi kohdennettuna aluevarauksena tai viivamerkintänä kartalla. Kehittämisperiaatemerkitöjä koskevat aluevarauksentarpeet on usein tarkoituksenmukaista tutkia kuntatasolla tai muun toteuttavan suunnittelun yhteydessä. Kehittämisperiaatemerkinntät ovat kaavan muihin merkintöihin nähden päällekkäisiä.

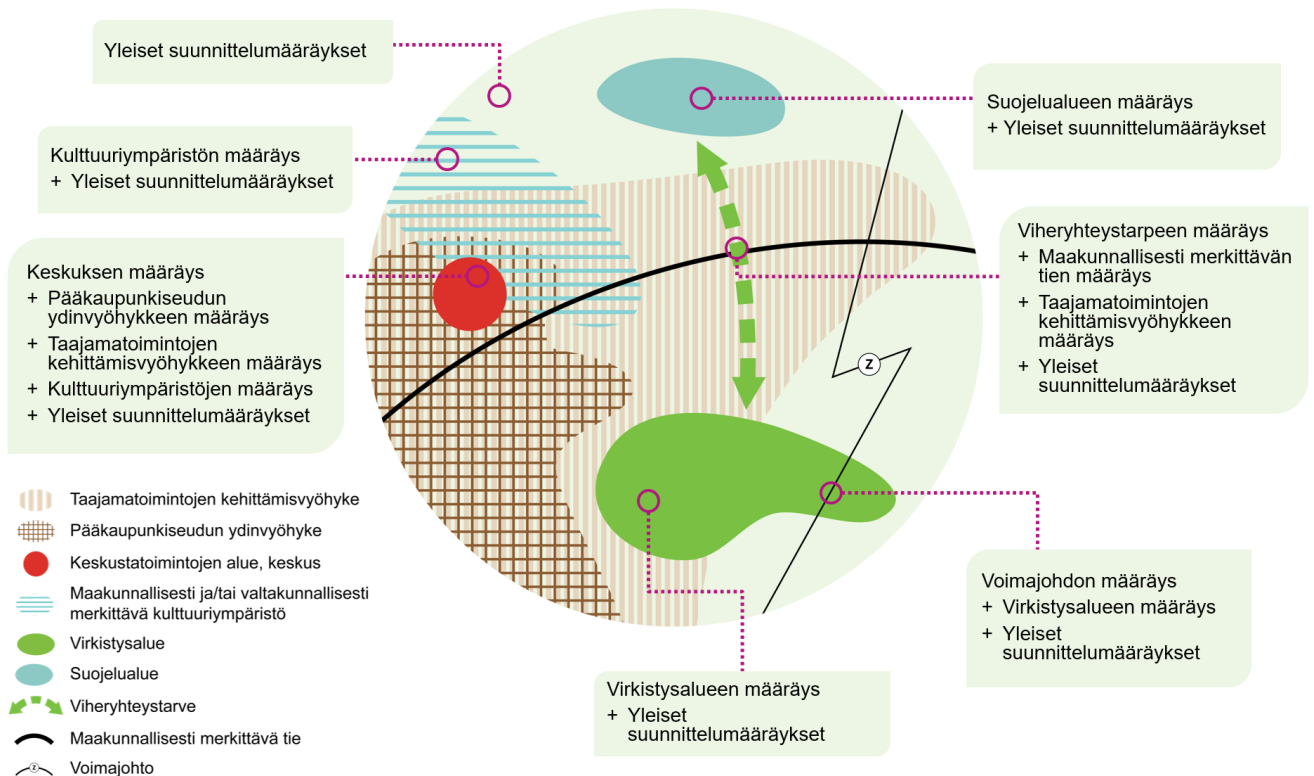
Kehittämisperiaatemerkinnällä osoitettavan osa-alueen sisälle voi siten sijoittua eri merkinnöin osoitettua alueidenkäyttöä tai alueiden erityisominaisuuksia. Kehittämisperiaatemerkinnät osoittavat alueidenkäytön ja toimintojen alueellisen ulottuvuuden periaatetasoisesti, kun taas aluevaraukset ovat sen sijaan täsmällisempiä kannanottoja toiminnoista ja niiden aluetarpeista. Kehittämisperiaatemerkinnällä on osoitettu esimerkiksi Taajamatoimintojen kehittämisvyöhykkeet.

Maakuntakaavan merkintöihin liittyy **suunnittelumääräyksiä**. Suunnittelumääräyksillä ohjataan kuntien kaavoitusta ja muuta eri viranomaisten alueidenkäyttöä koskevaa suunnittelua. Suunnittelumääräyksellä ei kuitenkaan voida velvoittaa kuntaa tai muuta viranomaista maakuntakaavaa toteuttavan suunnittelun aloittamiseen.

Merkinnän **kuvauksella** selvennetään merkinnän tarkoitusta, mutta sillä ei ole oikeusvaikutuksia. Kaavan tulkintaan liittyy olennaisesti myös kaavaselostus, jossa on kuvattu muun muassa kaavaratkaisun perusteluja ja vaikutuksia. Kaavaselostus ei ole oikeusvaikutteinen kaava-asiakirja.

Tiettyihin maakuntakaavan merkintöihin liittyy MRL 33 §:n mukainen **rakentamisrajoitus**. Tällaisia merkintöjä ovat muun muassa virkistys- ja suojelualueet sekä osa liikennettä tai teknistä huoltoa koskevista merkinnöistä. Jos merkintään liittyy rakentamisrajoitus, on asiasta maininta merkinnän kuvauksen yhteydessä. Rakentamisrajoitus on ehdollinen MRL 33 §:n mukaisesti.

Kaava-aineistoon kuuluu eri teemojen liitekartat, jotka taustoittavat ja selventävät kaavaratkaisua. Liitekartat eivät ole oikeusvaikutteisia.



Kuva 1. Periaatekuva Uusimaa-kaavan esitustavasta. Kuvassa on esitetty esimerkkejä siitä, mitkä merkinnät ja määräykset ohjaavat tarkempaa alueidenkäytön suunnittelua kussakin kuvassa osoitetussa kohteessa.

OIKEUSVAIKUTTEISET SUUNNITTELMÄÄRÄYKSET

Yleiset suunnittelumääräykset

Maakuntakaavan merkinnät ovat yleispiirteisiä. Maakuntakaavan yleispiirteisyys koskee sekä kaavan sisältöä, esitystapaa että tulkintaa. Alueidenkäytön ratkaisujen tulee tarkentua yksityiskohtaisemmassa suunnittelussa tai viranomaispäätösten yhteydessä.

Kasvun kestävä ohjaaminen sekä liikkuminen ja logistiikka

Alueidenkäytön suunnittelussa on edistettävä ilmastonmuutoksen hillinnän ja ilmastonmuutokseen sopeutumisen kannalta kestäviä ratkaisuja.

Alue- ja yhdyskuntarakennetta tulee kehittää olemassa olevaan rakenteeseen tukeutuen.

Ympärivuotista asumista sekä työpaikkarakentamista on ohjattava ensisijaisesti maakuntakaavassa osoitettuihin keskuksiin, pääkaupunkiseudun ydinvyöhykkeelle, taajamatoimintojen kehittämisvyöhykkeille sekä palvelukeskittymiin. Keskusten välisten liikenneyhteyksien kehittämistä on tuettava erityisesti joukkoliikenteeseen perustuen.

Olemassa olevia taajamia tulee kehittää niiden maankäyttöä täydentäen ja tehostaen ja niiden toiminnallista rakennetta monipuolistaen. Taajama-alueiden yksityiskohtaisemmassa suunnittelussa on edistettävä kävelyä, pyöräilyä ja joukkoliikennettä sekä päivittäisten palveluiden saavutettavuutta. Lisäksi on turvattava riittävät virkistysmahdollisuudet sekä virkistysyhteydet maakunnallisille virkistysalueille.

Uudet asuin- ja työpaikka-alueet tulee suunnitella niin, että ne täyttävät kestävä ympäristön kriteerit: alueiden sijainnin alue- ja yhdyskuntarakenteessa sekä rakentamisen määrän ja tehokkuuden tulee olla sellaista, että monipuolisille toimintoille, lähipalveluille ja joukkoliikenneyhteyksille sekä lyhyille asiointimatkoille kävellen ja pyöräillen syntyy edellytykset.

Maakuntakaavassa osoitettujen keskusten, palvelukeskittymien ja taajamatoimintojen kehittämisvyöhykkeiden ulkopuolella tapahtuvan asuin- ja työpaikkarakentamisen tulee ensisijaisesti sijoittua olemassa olevan yhdyskuntarakenteen yhteyteen. Rakentamisen ohjauksessa tulee huomioida olemassa olevan infrastruktuurin mahdollisimman tehokas hyödyntäminen, palveluiden saavutettavuus ja kestävä liikuminen edellytykset.

Yksityiskohtaisemmassa suunnittelussa on pyrittävä minimoimaan liikenteestä aiheutuvia melu-, värinä- ja päästöhaittoja.

Kauppa ja elinkeinot

Merkitykseltään seudullisen vähittäiskaupan suuryksikön koon alaraja on 4000 k-m², ellei selvitysten perusteella muuta osoiteta ja ellei näissä suunnittelumääräyksissä muuta määrätä. Merkitykseltään seudullisella vähittäiskaupan suuryksiköllä tarkoitetaan myös useasta myymälästä koostuvaa vähittäiskaupan aluetta, joka on vaikutuksiltaan verrattavissa merkitykseltään seudulliseen vähittäiskaupan suuryksikköön.

Ympäristön voimavarat ja vetovoima

Yksityiskohtaisemmassa suunnittelussa ja alueidenkäytössä on otettava huomioon alueiden arvokkaat ominaispiirteet ja turvattava luonnon, maiseman ja kulttuuriympäristön arvot. Yksityiskohtaisemmassa suunnittelussa on tarkistettava viranomaispäätösten, inventointien tai rekisterien ajantasainen tieto arvokkaista alueista, kohteista ja yhteyksistä mukaan lukien alueiden ja kohteiden tarkemmat rajaukset.

Laajat yhtenäiset luonnon- ja kulttuurimaisema-alueet tulee ottaa huomioon ilmastonmuutoksen hillinnän ja siihen sopeutumisen, maa- ja metsätalouden ja niitä tukevien elinkeinojen kehittämisen sekä luonnon monimuotoisuuden ja virkistyskäytön kannalta. Laajojen, yhtenäisten rakentamattomien alueiden pirstomista ja pinta-alan pienentämistä on vältettävä erityisesti taajamatoimintojen kehittämisvyöhykkeiden ulkopuolisilla alueilla. Yksityiskohtaisemmassa suunnittelussa on otettava huomioon Helsingin seudun viherkehän kokonaisuuden kehittäminen.

Yksityiskohtaisemmassa suunnittelussa on otettava huomioon Natura 2000 -ohjelmaan kuuluvat tai siihen kuuluviksi ehdotetut alueet, turvattava alueiden yhtenäisyys, arvioitava suunnitelmasta alueelle kohdistuvat vaikutukset ja huolehdittava, ettei merkittävästi heikennetä niitä luonnonarvoja, joiden perusteella alue on ehdotettu tai sisällytetty Natura 2000 -verkostoon. Suunnitelman vaikutukset ja hyväksymisedellytykset tulee arvioida siten kuin luonnonsuojelulaissa on säädetty. Vaikutuksia arvioitaessa on otettava huomioon mahdolliset yhteisvaikutukset muiden suunnitelmien ja hankkeiden kanssa. Suunnittelussa tulee käyttää valtioneuvoston Natura-alueita koskeviin päätöksiin sisältyviä aluerajauksia sekä viimeisimpiä Natura-tietolomakkeita.

Yksityiskohtaisemmassa suunnittelussa on edistettävä vesiensuojelua ja pyrittävä parantamaan vesien ekologista tilaa.

Saariston alueella on huomioitava saaristoelinkeinojen toiminta- ja kehittämisedellytykset, virkistyskäyttömahdollisuudet, ympärivuotinen asuminen, vapaa-ajan asuminen ja matkailu. Alueella on myös huomioitava maakunnallisesti merkittävän vesiliikenteen ja teknisen huollon sekä puolustusvoimien ja rajavallvonnan toimintaedellytykset. Alueen yksityiskohtaisemmassa suunnittelussa on otettava huomioon luonnon, maiseman ja kulttuuriympäristön arvojen säilyminen, ympäristön tilan parantaminen sekä vesiensuojelun edistäminen.

Energia ja tekninen huolto

Ilmaston kannalta kestävään energijärjestelmään siirtymistä on edistettävä. Yksityiskohtaisemmassa suunnittelussa on edistettävä kestävää luonnonvarojen käyttöä, kierto- ja biotaloutta, uusiutuvan energian tuotantoa sekä hukkalämmön hyödyntämistä. Rakentamisessa tulee edistää kestävää maanaineshuoltoa.

Suunniteltaessa laajoja aurinkoenergian tuotantoalueita tulee alueet ensisijaisesti sijoittaa olemassa olevan yhdyskuntarakenteen ja sähköverkon liityntäpisteiden läheisyyteen ottaen huomioon ympäristön arvot ja reunaehdot.

Yhdyskuntateknisen huollon verkostojen ja laitosten toimintamahdollisuudet ja kehittämistarpeet tulee huomioida yksityiskohtaisemmassa suunnittelussa.

Jätteiden lajitteluun, käsittelyyn ja siirtovarastointiin tarkoitettuja kiertotalousalueita ei tule sijoittaa asutuksen tai muun ympäristöhaitoille herkän toiminnon läheisyyteen. Tarvittavat suojaetäisyydet, ympäristöhaittojen ehkäiseminen sekä liikenteen vaikutukset tulee selvittää yksityiskohtaisemmassa suunnittelussa.

Tuulivoima-aluetta suunniteltaessa on turvattava Puolustusvoimien toimintaedellytykset, ottamalla huomioon Puolustusvoimien toiminnasta, kuten tutkajärjestelmistä ja radioyhteyksien turvaamisesta aiheutuvat rajoitteet.

Ympäristöhäiriöt

Yksityiskohtaisemmassa suunnittelussa on otettava huomioon suuronnettomuusvaaraa aiheuttavat laitokset ja varastot. Yksityiskohtaisemmassa suunnittelussa on tarkistettava näitä koskeva ajantasainen tieto turvallisuus- ja kemikaalivirasto Tukesilta ja pyydetty pelastusviranomaisen lausunto.

Yksityiskohtaisemmassa suunnittelussa on maakunnallisten ja puolustusvoimien ampumaratojen lisäksi otettava huomioon myös paikallisten ulkoampumaratojen toiminnasta maankäytölle aiheutuvat rajoitukset sekä pyrittävä turvaamaan ratojen toiminta- ja kehittämisedellytykset.


Yksityiskohtaisemmassa suunnittelussa ja ampumaradan käytössä on otettava huomioon ampumaradan ympäristöönsä aiheuttama melu. Merkittävät ympäristöhäiriöt on estettävä teknisillä ratkaisuin ja/tai osoittamalla riittävät suoja-alueet.


Kasvun kestävä ohjaaminen

Merkintä	Kuvaus	Suunnittelumääräys
<p>Keskustatoimintojen alue, valtakunnankeskus</p> 	<p>Kohdemerkinnällä osoitetaan Helsingin keskustan valtakunnallisten palvelu-, hallinto- ja muiden toimintojen alue sekä nykyiset ja laajenevat kantakaupungin alueet.</p>	<p>Nämä suunnittelumääräykset koskevat valtakunnankeskusta, keskuksia ja pieniä keskuksia. Taajamatoimintojen kehittämisvyöhykkeen sekä pääkaupunkiseudun ydinvyöhykkeen suunnittelumääräykset koskevat myös niillä sijaitsevia keskuksia sekä valtakunnankeskusta.</p>
<p>Keskustatoimintojen alue, keskus</p> 	<p>Kohdemerkinnällä osoitetaan suurimmat ja monipuolisimmat valtakunnan keskuksen ulkopuolella olevat keskuksset, joissa on monipuolisesti asumista, työpaikkoja sekä julkisia ja yksityisiä palveluja. Keskuksset ovat hyvin joukkoliikenteellä saavutettavissa.</p> <p>(Espoon keskus, Espoonlahti, Hakunila, Hanko, Herttoniemi, Hista, Hyvinkää, Hyrylä, Itäkeskus, Jokela, Järvenpää, Kannelmäki, Karjaa, Karkkila, Kauniainen, Kerava, Kirkkonummi, Kivistö, Klaukkala, Koivukylä, Korso, Kontula, Leppävaara, Lohja, Loviisa, Malmi, Martinlaakso-Myyrmäki, Masala, Matinkylä, Mäntsälä, Nikkilä, Nummela, Nurmijärvi, Pakkala, Porvoo, Rajamäki, Söderkulla, Tammisaari, Tapiola-Otaniemi, Tikkurila, Veikkola, Viikki, Vuosaari)</p>	<p>Aluetta on kehitettävä tiiviinä ja toiminnallisesti monipuolisena palveluiden, työpaikkojen ja asumisen keskittymänä ottaen huomioon sekä asumisen että elinkeinoelämän tarpeet.</p> <p>Alueen sijainti ja laajuus on määriteltävä yksityiskohtaisemmassa suunnittelussa siten, että keskustatoimintojen alue muodostaa toiminnallisesti yhtenäisen keskustahakuisiin toimintoihin painottuvan kokonaisuuden.</p> <p>Yksityiskohtaisemmassa suunnittelussa on kiinnitettävä huomiota alueen saavutettavuuteen joukkoliikenteellä sekä kävelyn ja pyöräilyn edellytysten parantamiseen. Suunnittelussa on osoitettava riittävät alueet henkilöautojen ja polkupyörien paikalliselle liityntäpysäköinnille pääkaupunkiseudun ulkopuolella ja polkupyörien liityntäpysäköinnille pääkaupunkiseudulla.</p>
<p>Keskustatoimintojen alue, pieni keskus</p> 	<p>Kohdemerkinnällä osoitetaan pienet keskuksset, jotka ovat kuntien hallinnollisia keskuksia tai asumisen, työpaikkojen ja palveluiden keskittymiä.</p> <p>(Askola, Inkoo, Kalajärvi, Kellokoski, Lapinjärvi, Myrskylä, Pornainen, Pukkila, Siuntio, Vihti, Virkkala)</p>	<p>Keskuksen kehittämisessä tulee vaalia ja hyödyntää ympäristön erityis- ja ominaispiirteitä.</p> <p>Yksityiskohtaisemmassa suunnittelussa on kiinnitettävä huomiota hulevesien hallintaan ja varauduttava sään ääri-ilmiöihin.</p>



		<p>Alueelle voidaan sijoittaa merkitykseltään seudullisia vähittäiskaupan suuryksiköitä.</p> <p>Lisäksi seuraavien uusien keskusten yksityiskohtaisemmassa suunnittelussa alueen toteuttaminen tulee kytkeä uuden raideliikenneyhteyden ja aseman sitovaan toteuttamispäätökseen:</p> <ul style="list-style-type: none"> • Hista
<p>Taajamatoimintojen kehittämisvyöhyke</p> 	<p>Kehittämisperiaatemerkinnällä osoitetaan suurimpiin ja monipuolisimpiin keskuksiin tukeutuvat, valtakunnallisesti, maakunnallisesti tai seudullisesti merkittävät taajamatoimintojen vyöhykkeet, joiden yhdyskuntarakenteen kehittämisellä ja tehostamisella on erityistä merkitystä koko maakunnan kehittämisen kannalta.</p> <p>Taajamatoimintojen kehittämisvyöhykkeet sisältävät pääosin jo olemassa olevia taajamia, joilla yhdyskuntarakente on jo nykyisellään kestäväää tai kehitettävissä sellaiseksi. Taajamatoimintojen kehittämisvyöhykkeellä yhdyskuntarakenteen tulee kokonaisuutena katsottuna olla riittävän tehokas, jotta kestäväään yhdyskuntarakenteeseen liittyvät tavoitteet voidaan saavuttaa. Vyöhyke voi sisältää eri luonteisia osa-alueita rakentamattomista tehokkaasti rakennettuihin.</p> <p>Vyöhykkeellä voi asumisen, palveluiden ja työpaikkojen lisäksi sijaita esimerkiksi virkistys- ja suojelualueita, liikenneväyliä ja muita liikenteen tarvitsemia alueita, yhdyskuntateknisen huollon alueita ja muita erityisalueita, ympäristöön soveltuvia teollisen tuotannon alueita, maa- ja metsätalousalueita sekä vesialueita.</p>	<p>Taajamatoimintojen kehittämisvyöhykkeen yhdyskuntarakennetta tulee tehostaa nykyiseen rakenteeseen, erityisesti keskuksiin ja asemanseutuihin tukeutuen ja joukkoliikenteen, kävelyn ja pyöräilyn edellytyksiä parantaen. Vyöhykettä tulee kehittää tiiviinä ja monipuolisena asumisen, työpaikkojen, palveluiden ja viherrakenteen kokonaisuutena ympäristön erityiset arvot huomioon ottaen. Helsingin seudulla vyöhykettä tulee kehittää rakenteeltaan verkostomaisena joukkoliikennekaupunkina.</p> <p>Vyöhykkeen kehittämiseen liittyvät yksityiskohtaisemmat aluevaraustarpeet ja muut alueidenkäyttöön liittyvät järjestelyt on tutkittava yksityiskohtaisemmassa suunnittelussa.</p> <p>Vyöhykkeen yksityiskohtaisemmassa suunnittelussa tulee turvata luonnon- ja kulttuuriympäristön erityisten arvojen säilyminen sekä edistää ekologisen verkoston kytkeytymistä vyöhykkeen ulkopuoliseen viherrakenteeseen. Tiivistettäessä yhdyskuntarakennetta on kiinnitettävä huomiota vyöhykkeen arvokkaisiin ominaispiirteisiin ja elinympäristön laatuun. Lisäksi tulee turvata riittävät virkistysmahdollisuudet sekä virkistysyhteydet vyöhykkeen sisällä ja sen ulkopuolelle. Erityistä huomiota on kiinnitettävä kaavassa osoitettuun viherrakenteen osia yhdistäviin Helsingin seudun viherkehälle ja</p>

	<p>Taajamatoimintojen kehittämisvyöhykkeen kaavamerkintä ja siihen liittyvät määräykset määrittelevät laajan, toiminnallisesti monipuolisen aluekokonaisuuden kehittämisen yleiset periaatteet.</p> <p>Kehittämisperiaatemerkinnällä osoitetun vyöhykkeen alueelle sijoittuva muu maakuntakaavamerkintä osoittaa, että kyseisellä osa-alueella vyöhykkeen kehittämiseen liittyy myös muita maakunnallisia intressejä tai reunaehtoja, jotka tulee ottaa huomioon kyseisen osa-alueen tarkemmassa suunnittelussa.</p>	<p>ranta-alueille suuntautuviin sekä merenrannan suuntaisiin yhteyksiin.</p> <p>Vyöhykkeen rakentamattomat rannat on yksityiskohtaisemmassa suunnittelussa varattava yleiseen virkistykseen, jollei erityinen tarve edellytä alueen osoittamista muuhun käyttöön.</p> <p>Yksityiskohtaisemmassa suunnittelussa on kiinnitettävä huomiota hulevesien hallintaan ja varauduttava sään ääri-ilmiöihin.</p> <p>Satamien ja Helsinki-Vantaan lentoaseman toiminta- ja kehittämisedellytykset on turvattava.</p> <p>Yksityiskohtaisemmassa suunnittelussa tulee turvata jakeluliikenteen toimintaedellytykset.</p> <p>Vyöhykkeen yksityiskohtaisemmassa suunnittelussa on otettava huomioon ja turvattava raide- ja joukkoliikenteen kehittämisen vaatimat riittävät varikkoalueet. Suunnitellessa muuta maankäyttöä olemassa olevien varikoiden alueille on varmistettava, että korvaava varikkokapasiteetti on toteutettu ennen olemassa olevan varikon toiminnan päättymistä.</p> <p>Merkitykseltään seudullisten vähittäiskaupan suuryksiköiden koon alarajat ovat seuraavat, ellei selvitysten perusteella muuta osoiteta:</p> <p>Taajamatoimintojen kehittämisvyöhykkeellä pääkaupunkiseudulla (Espoo, Helsinki, Kauniainen ja Vantaa)</p> <ul style="list-style-type: none"> • Keskustahakuinen kauppa (päivittäistavaran kauppa ja muun erikoistavaran kauppa) 10 000 k-m² • Paljon tilaa vaativa erikoistavaran kauppa 30 000 k-m²
--	----------------------------------------------------------------------------------------------------------------------------------------------------------------------------------------------------------------------------------------------------------------------------------------------------------------------------------------------------------------------------------------------------------------------------------------------------------------------------------------------------------------------	-------------------------------------------------------------------------------------------------------------------------------------------------------------------------------------------------------------------------------------------------------------------------------------------------------------------------------------------------------------------------------------------------------------------------------------------------------------------------------------------------------------------------------------------------------------------------------------------------------------------------------------------------------------------------------------------------------------------------------------------------------------------------------------------------------------------------------------------------------------------------------------------------------------------------------------------------------------------------------------------------------------------------------------------------------------------------------------------------------------------------------------------------------------------------------------------------------------------------------------------------------------------------------------------------------------------------------------------------------------------------------------------------------------------------------------------------------------------------------------

		<p>Muilla taajamatoimintojen kehittämisvyöhykkeillä</p> <ul style="list-style-type: none"> • Keskustahakuinen kauppa (päivittäistavarain kauppa ja muun erikoistavarain kauppa) 10 000 k-m² • Paljon tilaa vaativa erikoistavarain kauppa 10 000 k-m².
<p>Uusi raideliikenteeseen tukeutuva taajamatoimintojen kehittämisvyöhyke</p> 	<p>Kehittämisperiaatemerkinnällä osoitetaan tuleviin asemaseutuihin tukeutuvat, maakunnan kehittämisen kannalta merkittävät uudet taajamatoimintojen vyöhykkeet.</p> <p>(Hista, Höytiönnummi, Keimola-Kongo, Kuninkaanportti, Lempola, Myntinmäki, Palopuro, Ristikytö, Talma)</p>	<p>Vyöhykettä koskee taajamatoimintojen kehittämisvyöhykkeen suunnitelmääräys muutoin kuin kaupan osalta. Lisäksi vyöhykettä koskee seuraava määräys:</p> <p>Uuden raideliikenteeseen tukeutuvan taajamatoimintojen kehittämisvyöhykkeen maankäyttö sekä uuden tai olevan raideliikenneyhteyden ja uuden aseman suunnittelu tulee kytkeä toisiinsa. Vyöhykkeelle ei tule suunnitella sellaista alueidenkäyttöä, joka estää tai merkittävästi haittaa alueen tulevaa kehittämistä tiiviiksi, monipuolisia toimintoja ja palveluita mahdollistavaksi, raideliikenteeseen tukeutuvaksi taajama-alueeksi. Vyöhykkeellä tulee kiinnittää erityistä huomiota kävelyn ja pyöräilyn edellytyksiin.</p> <p>Vyöhykkeen toteuttaminen voi alkaa jo ennen kuin alueella on asema. Poikkeuksena ovat Histan ja Lempolan alueet, joiden toteuttaminen tulee kytkeä uuden raideliikenneyhteyden ja aseman sitovaan toteuttamispäätökseen. Vyöhykkeen toteuttamisen aikana ennen aseman rakentamista on huolehdittava riittävän palvelutason joukkoliikenteen järjestämisestä alueelle.</p> <p>Vyöhykkeen tarkempi sijainti ja laajuus on määriteltävä yksityiskohtaisemmassa suunnittelussa.</p> <p>Lisäksi kaikkia uusia raideliikenteeseen tukeutuvia taajamatoimintojen kehittämisvyöhykkeitä koskee</p>






		<p>seuraava määräys vähittäiskaupan osalta: Uuden raideliikenneyhteyden ja aseman sitova toteuttamispäätös muuttaa merkitykseltään seudullisten vähittäiskaupan suuryksiköiden koon alarajan 4000 k-m² seuraavasti, ellei selvitysten perusteella muuta osoiteta:</p> <p>Pääkaupunkiseudulla (Espoo, Helsinki, Kauniainen ja Vantaa)</p> <ul style="list-style-type: none"> • Keskustahakuinen kauppa (päivittäistavaran kauppa ja muun erikoistavaran kauppa) 10 000 k-m² • Paljon tilaa vaativa erikoistavaran kauppa 30 000 k-m² <p>Pääkaupunkiseudun ulkopuolella</p> <ul style="list-style-type: none"> • Keskustahakuinen kauppa (päivittäistavaran kauppa ja muun erikoistavaran kauppa) 10 000 k-m² • Paljon tilaa vaativa erikoistavaran kauppa 10 000 k-m²
<p>Pääkaupunkiseudun ydinvyöhyke</p> 	<p>Kehittämisperiaatemerkinällä osoitetaan pääkaupunkiseudun muuta taajamatoimintojen kehittämisvyöhykettä tehokkaammin rakennettavat taajama- ja keskustatoimintojen alueet, jotka tukeutuvat kestävään liikennejärjestelmään ja tukevat verkostomaisen kaupunkirakenteen kehittymistä.</p>	<p>Pääkaupunkiseudun ydinvyöhykettä koskevat myös taajamatoimintojen kehittämisvyöhykkeen määräykset.</p> <p>Vyöhykettä on suunniteltava joukkoliikenteeseen, kävelyyn ja pyöräilyyn tukeutuvana muuta taajamatoimintojen kehittämisvyöhykettä tehokkaammin rakennettavana alueena.</p> <p>Yhdyskuntarakennetta tiivistettäessä on kiinnitettävä huomiota vyöhykkeen arvokkaisiin ominaispiirteisiin ja elinympäristön laatuun.</p>

Liikkuminen ja logistiikka




Merkintä	Kuvaus	Suunnittelumääräys
<p>Valtakunnallisesti merkittävä kaksiajoratainen tie</p> 	<p>Viivamerkinnällä osoitetaan pääasiassa kaksiajorataiset maantiet, jotka ovat merkittäviä kansainväliselle ja maakuntien väliselle liikenteelle.</p> <p>Merkintään liittyy MRL 33§:n mukainen rakentamisrajoitus.</p>	<p>Väylälle tai sen välittömään läheisyyteen ei saa tehdä toimenpiteitä, jotka heikentävät pitkämatkaisen liikenteen, joukkoliikenteen tai kuljetusten palvelutasoa.</p> <p>Liittymät tielle on toteutettava eritasoliittyminä. Uusi eritasoliittymä voidaan rakentaa, mikäli seuraavat ehdot täyttyvät:</p> <ul style="list-style-type: none"> • liittymä on mahdollista toteuttaa tien liikenteen sujuvuutta ja turvallisuutta vaarantamatta, • liittymä ei hajauta yhdyskuntarakennetta, • liittymästä on tehty liikennejärjestelmätasoinen liikenneselvitys, joka osoittaa liittymän tarpeellisuuden ja kokonaisuudessaan positiiviset vaikutukset ja • liittymä palvelee valtakunnallista tai seudullista liikenneverkkoa. <p>Viimeiseksi mainitusta ehdosta voidaan poiketa, jos liittymä edistää maakunnallisesti merkittävän asuin- tai työpaikka-alueen perustamista tai kehittämistä. Liittymien on kuitenkin oltava sellaisia, että ne eivät merkittävästi haittaa pääsuunnan liikennettä.</p>
<p>Valtakunnallisesti merkittävä yksiajoratainen tie</p> 	<p>Viivamerkinnällä osoitetaan pääasiassa yksiajorataiset maantiet, jotka ovat merkittäviä kansainväliselle ja maakuntien väliselle liikenteelle.</p> <p>Merkintään liittyy MRL 33§:n mukainen rakentamisrajoitus.</p>	<p>Väylälle tai sen välittömään läheisyyteen ei saa tehdä toimenpiteitä, jotka heikentävät pitkämatkaisen liikenteen, joukkoliikenteen tai kuljetusten palvelutasoa.</p> <p>Uusia liittymiä rakennettaessa tulee varmistaa, että liittymä on mahdollista toteuttaa tien sujuvuutta tai turvallisuutta vaarantamatta</p> <p>Tie voi selvityksissä ja suunnitelmissa osoitetuin osin olla myös kaksiajoratainen.</p>




<p>Maakunnallisesti merkittävä tie</p> <p>————</p>	<p>Viivamerkinnällä osoitetaan maantiet ja kadut, jotka yhdistävät maakunnallisesti merkittäviä keskuksia ja toimintoja.</p> <p>Merkintään liittyy MRL 33§:n mukainen rakentamisrajoitus.</p>	<p>Väylälle tai sen välittömään läheisyyteen ei saa tehdä toimenpiteitä, jotka heikentävät pitkämatkaisen liikenteen, joukkoliikenteen tai kuljetusten palvelutasoa.</p> <p>Uusia liittymiä rakennettaessa tulee varmistaa, että liittymä on mahdollista toteuttaa tien sujuvuutta tai turvallisuutta vaarantamatta. Sujuvuutta arvioitaessa voidaan ottaa huomioon liittymän keskeinen sijainti alue- ja yhdyskuntarakenteessa.</p>
<p>Maakunnallisesti merkittävän tien ohjeellinen linjaus</p> <p>- - -</p>	<p>Katkoviivamerkinnällä osoitetaan maakunnallisesti merkittävän tien ohjeellinen linjaus silloin, kun tien tarkka sijainti on ratkaisematta.</p>	<p>Yksityiskohtaisemmassa suunnittelussa tulee kiinnittää erityistä huomiota seudullisiin ulkoilu-, virkistys- ja viiheryhteystarpeisiin, luonnonsuojeluun, kulttuuriympäristöön ja kulttuuriperintöön, maisemaan, pohja- ja pintavesien suojeluun sekä lajiston liikkumiseen. Lisäksi on pyrittävä minimoimaan liikenteestä aiheutuvia melu-, värinä- ja päästöhaittoja.</p>
<p>Pitkällä aikavälillä toteutettavan maakunnallisesti merkittävän tien ohjeellinen linjaus</p> <p>— — —</p>	<p>Katkoviivamerkinnällä osoitetaan suunnittelukauden loppupuolella tai vuoden 2050 jälkeen toteutettavan maakunnallisesti merkittävän tien ohjeellinen linjaus, jonka toteuttamisedellytyksiä ei saa heikentää.</p>	<p>Yksityiskohtaisemmassa suunnittelussa tulee kiinnittää erityistä huomiota seudullisiin ulkoilu-, virkistys- ja viiheryhteystarpeisiin, luonnonsuojeluun, kulttuuriympäristöön ja kulttuuriperintöön, maisemaan, pohja- ja pintavesien suojeluun sekä lajiston liikkumiseen. Lisäksi on pyrittävä minimoimaan liikenteestä aiheutuvia melu-, värinä- ja päästöhaittoja.</p>
<p>Seudullisesti merkittävä tie</p> <p>————</p>	<p>Viivamerkinnällä osoitetaan seudullisesti merkittävät maantiet ja kadut. Seudullinen merkitys voi johtua esimerkiksi väylän merkittävydestä tavaraliikenteen tai joukkoliikenteen reittinä. Merkintään liittyy MRL 33§:n mukainen rakentamisrajoitus.</p>	<p>Väylälle tai sen välittömään läheisyyteen ei saa tehdä toimenpiteitä, jotka heikentävät joukkoliikenteen tai kuljetusten palvelutasoa.</p>

<p>Seudullisesti merkittävän tien ohjeellinen linjaus</p> <p>- - -</p>	<p>Katkoviivamerkinnällä osoitetaan seudullisesti merkittävän tien ohjeellinen linjaus silloin, kun tien tarkka sijainti on ratkaisematta.</p>	<p>Yksityiskohtaisemmassa suunnittelussa tulee kiinnittää erityistä huomiota seudullisiin ulkoilu-, virkistys- ja viheryhteystarpeisiin, luonnonsuojeluun, kulttuuriympäristöön ja kulttuuriperintöön, maisemaan, pohja- ja pintavesien suojeluun sekä lajiston liikkumiseen. Lisäksi on pyrittävä minimoimaan liikenteestä aiheutuvia melu-, tärinä- ja päästöhaittoja.</p>
<p>Päärata</p> <p>++++</p>	<p>Viivamerkinnällä osoitetaan valtakunnallisesti ja maakunnallisesti merkittävät radat.</p> <p>Merkintään liittyy MRL 33§:n mukainen rakentamisrajoitus.</p>	
<p>Pääradan ohjeellinen linjaus</p> <p>++ ++ †</p>	<p>Katkoviivamerkinnällä osoitetaan valtakunnallisesti ja maakunnallisesti merkittävän radan ohjeellinen linjaus silloin, kun radan tarkka sijainti on ratkaisematta.</p>	<p>Yksityiskohtaisemmassa suunnittelussa tulee kiinnittää erityistä huomiota seudullisiin ulkoilu-, virkistys- ja viheryhteystarpeisiin, luonnonsuojeluun, kulttuuriympäristöön ja kulttuuriperintöön, maisemaan, pohja- ja pintavesien suojeluun sekä lajiston liikkumiseen. Lisäksi on pyrittävä minimoimaan liikenteestä aiheutuvia melu-, tärinä- ja päästöhaittoja.</p>
<p>Yhdysrata</p> <p>+++++</p>	<p>Viivamerkinnällä osoitetaan päärataverkkoa täydentävät seudullisesti merkittävät raideyhteydet.</p> <p>Merkintään liittyy MRL 33§:n mukainen rakentamisrajoitus.</p>	



<p>Pitkällä aikavälillä toteutettavan yhdysradan ohjeellinen linjaus</p> 	<p>Katkoviivamerkinnällä osoitetaan suunnittelukauden loppupuolella tai vuoden 2050 jälkeen toteutettavan yhdysradan ohjeellinen linjaus, jonka toteuttamisedellytyksiä ei saa heikentää.</p>	<p>Yksityiskohtaisemmassa suunnittelussa tulee kiinnittää erityistä huomiota seudullisiin ulkoilu-, virkistys- ja viheryhteystarpeisiin, luonnonsuojeluun, kulttuuriympäristöön ja kulttuuriperintöön, maisemaan, pohja- ja pintavesien suojeluun sekä lajiston liikkumiseen. Lisäksi on pyrittävä minimoimaan liikenteestä aiheutuvia melu-, värinä- ja päästöhaittoja.</p>
<p>Metro</p> 	<p>Viivamerkinnällä osoitetaan metroyhteydet.</p> <p>Merkintään liittyy MRL 33§:n mukainen rakentamisrajoitus.</p>	
<p>Metron ohjeellinen linjaus</p> 	<p>Katkoviivamerkinnällä osoitetaan metron ohjeellinen linjaus silloin, kun metron tarkka sijainti on ratkaisematta.</p>	<p>Yksityiskohtaisemmassa suunnittelussa tulee kiinnittää erityistä huomiota seudullisiin ulkoilu-, virkistys- ja viheryhteystarpeisiin, luonnonsuojeluun, kulttuuriympäristöön ja kulttuuriperintöön, maisemaan, pohja- ja pintavesien suojeluun sekä lajiston liikkumiseen. Lisäksi on pyrittävä minimoimaan liikenteestä aiheutuvia melu-, värinä- ja päästöhaittoja.</p>
<p>Laivaväylä</p> 	<p>Viivamerkinnällä osoitetaan kansainvälisesti, valtakunnallisesti tai maakunnallisesti merkittävät laivaväylät.</p> <p>Merkintään liittyy MRL 33§:n mukainen rakentamisrajoitus.</p>	
<p>Veneilyn runkoväylä</p> 	<p>Viivamerkinnällä osoitetaan veneilyn runkoväylä.</p> <p>Merkintään liittyy MRL 33§:n mukainen rakentamisrajoitus.</p>	


<p>Liikennetunneli</p> <p>⋮ = ⋮ = ⋮</p>	<p>Viivamerkinnällä osoitetaan tunnelissa kulkeva rata.</p> <p>Merkintään liittyy MRL 33§:n mukainen rakentamisrajoitus.</p>	<p>Yhteys on toteutettava maanalaisena ratana.</p>
<p>Liikennetunnelin ohjeellinen linjaus</p> <p>⋮ - - - - -</p>	<p>Katkoviivamerkinnällä osoitetaan liikennetunnelin ohjeellinen linjaus silloin, kun tunnelin tarkka sijainti on ratkaisematta.</p>	<p>Yksityiskohtaisemmassa suunnittelussa tulee kiinnittää erityistä huomiota seudullisiin ulkoilu-, virkistys- ja viheryhteystarpeisiin, luonnonsuojeluun, kulttuuriympäristöön ja kulttuuriperintöön, maisemaan, pohja- ja pintavesien suojeluun sekä lajiston liikkumiseen. Lisäksi on pyrittävä minimoimaan liikenteestä aiheutuvia melu-, värinä- ja päästöhaittoja.</p> <p>Ohjeellinen liikennetunneli on toteutettava maanalaisena ratana.</p>
<p>Joukko- ja/tai tavaraliikenteen kannalta merkittävä tie tai katu</p> <p>⋮ ⋮ ⋮ ⋮ ⋮</p>	<p>Viivamerkinnällä osoitetaan ne tiet tai kadut, joilla on tärkeä merkitys valtakunnallisen tai pitkämatkaisen seudullisen linja-auto ja/tai tavaraliikenteen yhteytenä valtakunnallisiin tavara- ja joukkoliikenteen terminaaleihin Helsingin kantakaupungissa.</p>	<p>Valtakunnallisen ja pitkämatkaisen seudullisen linja-auto- ja tavaraliikenteen yhteyksien jatkuvuus ja kehittämismahdollisuudet on turvattava niin kauan kuin Helsingin kantakaupungissa on valtakunnallisesti merkittäviä henkilö- ja tavaraliikenteen terminaaleja.</p> <p>Yhteyden sijaintia voidaan muuttaa maankäytön niin edellyttäessä, kun yhteys valtakunnallisiin tavara- ja joukkoliikenteen terminaaleihin turvataan.</p>
<p>Liikenteen yhteystarve</p> <p>← →</p>	<p>Kehittämisperiaatemerkinällä osoitetaan liikenteen yhteystarpeet, joiden tarkka sijainti tai toteutustapa vaatii tarkempaa selvittämistä.</p>	<p>Nuolen sijainti ei ole kartalla yksiselitteinen. Yhteyden sijainti tarkentuu yksityiskohtaisemmassa suunnittelussa.</p> <p>Yksityiskohtaisemmassa suunnittelussa tulee kiinnittää erityistä huomiota seudullisiin ulkoilu-, virkistys- ja viheryhteystarpeisiin, luonnonsuojeluun, kulttuuriympäristöön ja kulttuuriperintöön, maisemaan, pohja- ja pintavesien suojeluun sekä lajiston liikkumiseen. Lisäksi</p>

		on pyrittävä minimoimaan liikenteestä aiheutuvia melu-, tärinä- ja päästöhaittoja.
<p>Liikennealue, lentoasema</p> 	<p>Aluevarausmerkinnällä osoitetaan Helsinki-Vantaan lentoaseman alue.</p> <p>Kaupun koon rajoitus ei koske lentoaseman turvatarkastetulla alueella sijaitsevaa kauppaa. Merkintään liittyy MRL 33§:n mukainen rakentamisrajoitus.</p>	<p>Lentoaseman kansainvälisen lentotoiminnan, muun ilmailun sekä niihin liittyvän muun toiminnan toiminta- ja kehittämisedellytykset on turvattava. Lisäksi lentoasemaa tulee kehittää monipuolisena liikenteen solmukohtana. Lentoasemalla vähittäiskaupan seudullisen koon alarajat ovat, ellei selvitysten perusteella muuta osoiteta:</p> <ul style="list-style-type: none"> • Keskustahakuinen kauppa (päivittäistavaran kauppa ja muun erikoistavaran kauppa) 10 000 k-m².
<p>Liikennealue, satama</p> 	<p>Aluevarausmerkinnällä osoitetaan alueita kansainvälisesti merkittävälle satamille. Merkintään liittyy MRL 33§:n mukainen rakentamisrajoitus.</p>	<p>Satama tulee suunnitella siten, että toiminnasta aiheutuvat melu- ja muut ympäristöhäiriöt ovat mahdollisimman vähäiset.</p>
<p>Satama</p> 	<p>Kohdemerkinnällä osoitetaan alueita vähintään maakunnallisesti merkittävää satamatoimintaa sekä siihen liittyvää muuta toimintaa varten.</p>	<p>Kohdemerkinnällä osoitetun sataman sijainti ja laajuus on määriteltävä yksityiskohtaisemmassa suunnittelussa siten, että alue muodostaa toiminnallisesti yhtenäisen kokonaisuuden ja alue on riittävä turvaamaan sataman toiminta- ja kehittämisedellytykset.</p> <p>Satama tulee suunnitella siten, että toiminnasta aiheutuvat melu- ja muut ympäristöhäiriöt ovat mahdollisimman vähäiset.</p> <p>Henkilöliikenteen satamien yksityiskohtaisemmassa suunnittelussa tulee joukkoliikenteelle ja vaihtopysäkeille varata reitit, joilla voidaan vaihtaa sujuvasti joukkoliikenteen ja laivaliikenteen välillä.</p>



<p>Raskaan raideliikenteen varikko</p> 	<p>Kohdemerkinnällä osoitetaan alueita raskasta raideliikennettä palvelevaa varikkotoimintaa varten.</p>	<p>Kohdemerkinnällä osoitetun raskaan raideliikenteen varikon sijainti ja laajuus on määriteltävä yksityiskohtaisemmassa suunnittelussa siten, että alue muodostaa toiminnallisesti yhtenäisen kokonaisuuden ja alue on riittävä turvaamaan varikon toiminta- ja kehittämisedellytykset.</p> <p>Varikko tulee suunnitella siten, että toiminnasta aiheutuvat melu- ja muut ympäristöhäiriöt ovat mahdollisimman vähäiset.</p> <p>Uusi rakentaminen ja muu maankäyttö on sopeutettava ympäristönsä tavalla, joka turvaa ympäristö- ja luontoarvot sekä ottaa huomioon alueen kulttuurihistorialliset ja maisemalliset ominaispiirteet. Yksityiskohtaisemmassa suunnittelussa on kiinnitettävä huomiota hulevesien hallintaan ja varauduttava sään ääri-ilmiöihin.</p>
<p>Joukkoliikenteen vaihtopaikka</p> 	<p>Kohdemerkinnällä osoitetaan valtakunnallisesti ja maakunnallisesti merkittävät joukkoliikenteen vaihtopaikat.</p>	<p>Yksityiskohtaisemmassa suunnittelussa tulee joukkoliikenteelle ja vaihtopysäkeille varata reitit, joilla voidaan vaihtaa sujuvasti joukkoliikennemuodosta ja -linjastosta toiseen.</p>
<p>Liityntäpysäköintialue</p> 	<p>Kohdemerkinnällä osoitetaan maakunnallisesti merkittävät liityntäpysäköintialueet.</p>	<p>Yksityiskohtaisemmassa suunnittelussa tulee varata riittävät alueet liityntäpysäköintiin sekä järjestää lyhyet ja turvalliset reitit pysäkeiltä liityntäpysäköintialueelle sekä pysäkkiparien välille.</p> <p>Liityntäpysäköintiä vastaava palvelu voidaan liityntäpysäköinnin sijaan toteuttaa kohteessa myös muulla tekniikalla.</p>



Elinkeinot ja kauppa




Merkintä	Kuvaus	Suunnittelumääräys
<p>Kauppan alue</p> 	<p>Kohdemerkinnällä osoitetaan merkitykseltään seudulliset vähittäiskaupan suuryksiköt keskustatoimintojen alueiden ulkopuolella.</p> <p>Niitä kehitetään sellaista kauppaa varten, joka vaatii paljon tilaa, ei kilpaile keskustaan sijoittuvan kaupan kanssa ja jonka tyyppillinen asiointitiheys on pieni.</p> <p>Merkitykseltään seudullisen vähittäiskaupan suuryksikön enimmäismitoitukseen lasketaan mukaan myös merkitykseltään paikallinen liiketila.</p>	<p>Kauppan alueen merkinnän osoittamalle alueelle voidaan yksityiskohtaisemmassa suunnittelussa osoittaa tilaa vaativaa vähittäiskauppaa, joka on merkitykseltään seudullinen vähittäiskaupan suuryksikkö.</p> <p>Kauppan alueet sekä niiden enimmäismitoitukset on osoitettu taulukossa, joka on suunnittelumääräysten lopussa.</p> <p>Kohdemerkinnällä osoitetun kauppan alueen sijainti ja laajuus on määriteltävä yksityiskohtaisessa suunnittelussa siten, että se muodostaa riittävän laajan toiminnallisen kokonaisuuden.</p> <p>Lisäksi on huolehdittava siitä, että kauppan alueen palveluiden toteuttaminen on kytketty ajallisesti alueen saavutettavuuteen joukkoliikenteellä ja mahdollisuuksien mukaan myös kävellen ja pyöräillen.</p>
<p>Tuotannon ja logistiikkatoimintojen kehittämisalue</p> 	<p>Kohdemerkinnällä osoitetaan taajamatoimintojen kehittämisvyöhykkeiden ulkopuolella olevat laajat tuotannon ja logistiikkatoimintojen kehittämisalueet.</p> <p>Alueita osoitetaan sellaisia toimintoja varten, jotka toimintansa laadun, laajuutensa, ympäristövaikutusten tai muun syyn vuoksi eivät voi sijaita asutuksen välittömässä läheisyydessä.</p> <p>Alueelle voidaan yksityiskohtaisemmassa suunnittelussa osoittaa tarkempien selvitysten perusteella ympäristövaikutuksiltaan merkittäviä</p>	<p>Merkinnän osoittamalle alueelle voidaan yksityiskohtaisemmassa suunnittelussa osoittaa merkitykseltään seudullinen tuotannon ja logistiikkatoimintojen keskittymä.</p> <p>Merkittävät ympäristöhäiriöt on estettävä teknisin ratkaisuin ja/tai osoittamalla riittävät suoja-alueet. Siltä osin kuin alueella varastoidaan ja/tai valmistetaan polttonesteitä tai muita vaarallisia aineita, alueen ja sen lähiympäristön suunnittelussa on huomioitava varastoinnin aiheuttamat ympäristöriskit.</p> <p>Uusi rakentaminen ja muu maankäyttö on sopeutettava ympäristöönsä tavalla, joka turvaa ympäristö- ja luontoarvot sekä ottaa huomioon alueen</p>


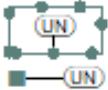
	<ul style="list-style-type: none"> • teollisuuslaitoksia • vaarallisia kemikaaleja käsitteleviä laitoksia • logistiikkakeskuksia • logistiikkaintensiivistä teollisuutta ja niitä tukevia toimintoja • maa-aineshuoltoon liittyviä toimintoja • kiertotaloustoimintoja. 	<p>kulttuurihistorialliset ja maisemalliset ominaispiirteet.</p> <p>Yksityiskohtaisemmassa suunnittelussa on kiinnitettävä huomiota hulevesien hallintaan ja varauduttava sään ääri-ilmiöihin.</p> <p>Alueen sijainti ja laajuus on määriteltävä tarkemmin yksityiskohtaisemmassa suunnittelussa siten, että se muodostaa riittävän laajan toiminnallisen kokonaisuuden.</p> <p>Yksityiskohtaisemmassa suunnittelussa alueelle ei tule osoittaa asumista tai muuta alueelle soveltumatonta toimintaa. Alueen suunnittelussa ja toteutuksessa tulee varata riittävät tilat raskaan liikenteen pysäköinnille.</p>
<p>Maa-aineshuollon kehittämisalue</p> 	<p>Kohdemerkinnällä osoitetaan laajat maa-aineshuollon kehittämisalueet.</p> <p>Alueita osoitetaan maa-aineshuoltoa ja sitä tukevia toimintoja varten. Alueelle voidaan yksityiskohtaisemmassa suunnittelussa osoittaa tarkempien selvitysten perusteella</p> <ul style="list-style-type: none"> • maa-ainesten ottoa, käsittelyä ja varastointia • puhtaiden ylijäämämaiden loppusijoittamista • kiertotalouteen liittyvää toimintaa <p>Kohdemerkinnällä osoitetun alueen tarkka sijainti ja raja- määritellään yksityiskohtaisemmassa suunnittelussa.</p>	<p>Merkinnän osoittamalle alueelle voidaan yksityiskohtaisemmassa suunnittelussa osoittaa merkitykseltään seudullisia maa-aineshuollon toimintoja.</p> <p>Alueelle voidaan yksityiskohtaisemmassa suunnittelussa osoittaa myös alueelle soveltuvia kiertotaloustoimintoja. Yksityiskohtaisemmassa suunnittelussa alueelle ei tule osoittaa asumista tai muuta alueelle soveltumatonta toimintaa. Merkittävät ympäristöhäiriöt on estettävä teknisin ratkaisuin ja/tai osoittamalla riittävät suoja-alueet.</p>

Ympäristön voimavarat ja vetovoima



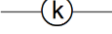
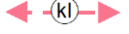

Merkintä	Kuvaus	Suunnittelumääräys
<p>Virkistysalue</p> 	<p>Aluevarausmerkinnällä osoitetaan yli 50 hehtaarin kokoiset yleiseen virkistykseen ja ulkoiluun tarkoitetut alueet, jotka sijaitsevat pääsääntöisesti valtion, kuntien tai Uudenmaan virkistysalueyhdistyksen omistamilla tai hallinnoimilla alueilla.</p> <p>Merkintä sisältää alueella olemassa olevat sekä yhdyskuntarakenteen eheyttämisen kannalta tarpeelliset väylät ja rakenteet.</p> <p>Merkintään liittyy MRL 33§:n mukainen rakentamisrajoitus.</p>	<p>Alue varataan yleiseen virkistykseen ja ulkoiluun. Alueen yksityiskohtaisemmassa suunnittelussa on turvattava virkistyskäyttödellytysten säilyminen, alueen saavutettavuus, riittävä palveluvarustus sekä ympäristöarvot. Alueen suunnittelussa on kiinnitettävä erityistä huomiota ympäristön laatuun, alueen sijaintiin ekologisessa verkostossa sekä merkitykseen luonnon monimuotoisuuden kannalta.</p> <p>Alueelle voidaan rakentaa yleistä virkistyskäyttöä palvelevia rakennuksia ja rakenteita.</p> <p>Alueelle voidaan yksityiskohtaisemmassa suunnittelussa osoittaa selvitysten perusteella yhdyskuntarakenteen eheyttämisen kannalta tarpeellisia paikallisia väyliä ja yhdyskuntateknisen huollon laitteita ja rakenteita. Väylien suunnittelussa on turvattava virkistysyhteyksien esteetön ja turvallinen jatkuminen.</p>
<p>Virkistyskäytön kohdealue</p> 	<p>Kehittämisperiaatemerkinnällä osoitetaan alle 50 hehtaarin kokoiset yleiseen virkistykseen ja ulkoiluun tarkoitetut alueet, jotka ovat sijaintinsa ja muiden ominaisuuksiensa perusteella tärkeitä maakunnallisen virkistysalueverkoston ylläpitämisen ja kehittämisen kannalta.</p> <p>Merkintä ei määrittele toteutettavan virkistysalueen kokoa tai rajoja.</p>	<p>Virkistyskäytön kohdealueelta on yksityiskohtaisemmassa suunnittelussa varattava riittävän laajat ja vetovoimaiset yleiseen virkistykseen ja ulkoiluun soveltuvat alueet ja kehitettävä aluetta osana maakunnallista virkistysalueverkostoa.</p> <p>Suunnittelussa on kiinnitettävä erityistä huomiota ympäristön laatuun, alueiden sijaintiin ekologisessa verkostossa sekä merkitykseen luonnon monimuotoisuuden kannalta. Kohdealueelta yleiseen virkistykseen varattavat alueet osoitetaan yksityiskohtaisemmassa suunnittelussa siten, että varaukset kohdistuvat ensisijaisesti valtion, kunnan tai Uudenmaan</p>





		virkestysalueyhdistyksen omistamille tai hallinnoimille alueille.
<p>Viheryhteystarve</p> 	<p>Kehittämisperiaatemerkinnällä osoitetaan maakunnallisesta ekologisesta ja virkestyksellisestä verkostosta ne yhteystarpeet, joiden toteuttaminen edellyttää muusta maankäytöstä johtuvaa yhteensovittamista. Merkintä ei osoita yhteyden tarkkaa sijaintia eikä määritä yhteyden leveyttä maastossa.</p>	<p>Yksityiskohtaisemmassa suunnittelussa on turvattava, että merkinnällä osoitettu yhteystarve säilyy tai toteutuu tavalla, joka turvaa lajiston liikkumismahdollisuudet, virkestys- ja ulkoilumahdollisuudet sekä ylläpitää maisema- ja luontoarvoja. Viheryhteyden tarkkaa sijaintia ratkaistaessa on selvitettävä, että yhteydellä on edellytykset toimia osana laajempaa ekologista ja virkestyksellistä verkostoa.</p>
<p>Suojelualue</p> 	<p>Aluevarausmerkinnällä osoitetaan luonnonsuojelulainojalla suojellut tai suojeltavaksi tarkoitetut alueet. Niitä ovat kansallispuistot, luonnonpuistot ja muut luonnonsuojelualueet tai muutoin maakunnallisesti arvokkaiksi todetut luontoalueet. Merkinnällä osoitetaan myös suojeluohjelmien alueita sekä Natura 2000-ohjelman alueita siltä osin kuin päätösten yhteydessä on toteuttamiskeinoksi päätetty luonnonsuojelulaki.</p> <p>Suojelualueena voi olla myös alue, jolle viranomaisen on tehnyt hallinnassaan olevaa aluetta koskevan muun kuin luonnonsuojelulakiin perustuvan suojelun turvaavan päätöksen. Toteutuneen suojelualueen tarkat rajat ja aluetta koskevat rauhoitusmääräykset ilmenevät asianomaisesta viranomaispäätöksestä.</p> <p>Merkintään liittyy MRL 33§:n mukainen rakentamisrajoitus. Merkintään ei liity MRL 30 §:n mukaisia suojelumääräyksiä.</p>	<p>Suojelualueeksi osoitetulle alueelle ei saa suunnitella toimenpiteitä, jotka vaarantavat tai heikentävät niitä luonto- ja ympäristöarvoja, joiden perusteella alueesta on muodostettu suojelualue tai tavoitteena on siitä perustaa sellainen.</p>

<p>Natura 2000 -alue</p> 	<p>Ominaisuusmerkinnällä osoitetaan valtioneuvoston päätöksen mukaiset Natura 2000 -ohjelman alueet. Maa- ja vesialueet osoitetaan rasterimerkinnällä ja jokikohteet viivamerkinnällä.</p> <p>Maakuntakaavan yleisissä suunnittelumääräyksissä on Natura 2000 -alueita koskeva suunnittelumääräys.</p>	
<p>Arvokas geologinen muodostuma</p> 	<p>Ominaisuusmerkinnällä osoitetaan alueet, jotka sisältävät merkittäviä maisemallisia ja luonnontieteellisiä arvoja.</p> <p>Merkinnällä osoitetaan harjijensuojeluohjelman mukaiset valtakunnallisesti arvokkaat harjualueet, vahvistettujen maakuntakaavojen arvokkaat harjualueet, valtakunnallisesti ja maakunnallisesti arvokkaat kalliomaisema-alueet, maakunnallisesti arvokkaat moreenimuodostumat sekä tuuli- ja rantakerrostumat.</p>	<p>Alueidenkäyttö on suunniteltava niin, ettei aiheuteta maa-aineslaissa tarkoitettua kauniin maisemakuvan turmeltumista, luonnon merkittävien kauneusarvojen tai erikoisten luonnonesiintymien tuhoutumista tai laajalle ulottuvia vahingollisia ominaisuuksia luontosuhteissa. Yksityiskohtaisemmassa suunnittelussa on arvioitava ja sovitettava yhteen maakuntakaavassa osoitetun käyttötarkoituksen mukainen maankäyttö ja geologiset arvot.</p>
<p>Metsätalousvaltainen alue, joka on laaja, yhtenäinen ja ekologisen verkoston kannalta merkittävä</p> 	<p>Aluevarausmerkinnällä osoitetaan pääasiassa metsätalouksikäytössä olevia, pinta-alaltaan laajoja ja yhtenäisiä metsäalueita, jotka ovat maakunnan ekologisen verkoston kannalta merkittäviä.</p> <p>Alueita käytetään pääasiallisen käyttötarkoituksen lisäksi myös muihin tarkoituksiin, kuten maanviljelyyn ja haja-asutusluonteiseen rakentamiseen.</p>	<p>Alueen suunnittelussa on turvattava metsätalouden ja muiden maaseutuelinkeinojen toiminta- ja kehittämisedellytykset. Alueen säilyminen yhtenäisenä on turvattava välttämällä alueen pirstomista muulla maankäytöllä siten, että syntyy alueen kokoon nähden vaikutuksiltaan laaja-alaisia, pysyviä tai pitkäkestoisia liikkumisesteitä. Alueelle voidaan yksityiskohtaisemmassa suunnittelussa osoittaa vaikutusten arvioinnin perusteella yhdyskuntarakenteen eheyttämisen kannalta tarpeellisia paikallisia väyliä ja yhdyskuntateknisen huollon laitteita ja rakenteita. Välttämättömien väylien suunnittelussa on turvattava ekologisten yhteyksien mahdollisimman esteetön ja turvallinen jatkuminen.</p>


<p>Kulttuuriympäristön tai maiseman vaalimisen kannalta tärkeä alue</p> 	<p>Ominaisuusmerkinnällä osoitetaan valtakunnallisesti arvokkaat maisema-alueet sekä maisema-alueiden (valtioneuvoston päätös 1995), valtakunnallisesti merkittävät rakennetun kulttuuriympäristön alueet, tiet ja kohteet (RKY 2009), maakunnallisesti merkittävät kulttuuriympäristöt (Missä maat on mainiommat 2016) sekä valtakunnalliset maisemanhoitoalueet (LSL 32 §).</p>	<p>Yksityiskohtaisemmassa alueiden suunnittelussa, rakentamisessa ja käytössä on turvattava valtakunnallisesti merkittävien kulttuuriympäristöjen ja luonnonperinnön arvot. Maakunnallisesti merkittävien kulttuuriympäristöjen ja luonnonperinnön arvot on otettava huomioon alueita kehitettäessä.</p> <p>Alueen suunnittelussa on arvioitava ja sovitettava yhteen maakuntakaavassa osoitetun käyttötarkoituksen mukainen maankäyttö sekä alueen maisema- ja kulttuuriympäristöarvot.</p>
<p>Unescon maailmanperintökohdeluetteloon alue tai kohde</p> 	<p>Ominaisuusmerkinnällä osoitetaan Unescon maailmanperintöluetteloon hyväksytyt alueet ja kohteet Uudeltamaalta: Suomenlinna sekä Struven mittausketjun piste Lapinjärvellä.</p>	<p>Aluetta tai kohdetta ja sen lähiympäristöä on suunniteltava ja hoidettava siten, että maailmanperintökohteen erityiset arvot säilyvät.</p>

Energia ja tekninen huolto

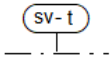
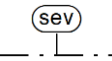


Merkintä	Kuvaus	Suunnittelumääräys
Voimajohto 	Viivamerkinnällä osoitetaan nykyiset 110 kV:n ja 400 kV:n voimajohdot ja merkittävät merikaapelit sekä olemassa olevassa johtokäytävässä kehitettävät yhteydet. Merkintään liittyy MRL 33§:n mukainen rakentamisrajoitus.	Alueiden käyttöä suunniteltaessa on otettava huomioon voimajohtojen suojaetäisyyksistä annetut määräykset.
Voimajohdon ohjeellinen linjaus 	Katkoviivamerkinnällä osoitetaan 110 kV tai 400 kV:n uuteen voimajohtokäytävään suunniteltujen voimajohtojen tai merkittävien kaapeleiden ohjeelliset linjaukset.	Voimajohdon sijainti ja tekninen toteutus tarkentuvat yksityiskohtaisemmassa suunnittelussa ja varsinaisessa lupamenettelyssä. Yksityiskohtaisemmassa suunnittelussa tulee turvata linjauksen toteuttamismahdollisuudet.
Maakaasun runkoputki 	Viivamerkinnällä osoitetaan olemassa olevat korkeapaineiset maakaasun siirtoputket. Merkintään liittyy MRL 33§:n mukainen rakentamisrajoitus.	Alueiden käyttöä suunniteltaessa on otettava huomioon maakaasuputkiston suojaetäisyyksistä annetut määräykset.
Kaukolämmön siirron yhteystarve 	Kehittämisperiaatemerkinnällä osoitetaan Kilpilahden ja Loviisan ydinvoimalan alueen hukkalämpöjen hyödyntämiseen liittyvä siirtoyhteystarve ja teknisen huollon yhteiskäyttötunneli pääkaupunkiseudulle.	
Raakavesitunneli 	Viivamerkinnällä osoitetaan Päijänne-tunneli ja Hiidenvesi-tunneli. Merkintään liittyy MRL 33§:n mukainen rakentamisrajoitus.	Tunnelin välittömässä läheisyydessä on alueiden käytön ja toimenpiteiden suunnittelussa otettava huomioon, ettei vaaranneta tunnelia eikä sen veden laatua. Raakavesitunnelin suojavyöhyke on huomioitava yksityiskohtaisemmassa suunnittelussa. Suunniteltaessa





		<p>rakentamista raakavesitunnelin suojavyöhykkeellä tulee rakentamisen vaikutukset selvittää. Lisäksi on kiinnitettävä huomiota maaperän ja pohjaveden pilaantumisen estämiseen noudattaen nestemäisten polttoaineiden ja muiden vaarallisten tai haitallisten aineiden käsittelyssä ja varastoinnissa pohjavesialueita koskevia ohjeita.</p>
<p>Runkovesijohdon ohjeellinen linjaus</p> <p>-  -</p>	<p>Katkoviivamerkinnällä osoitetaan seudullisen vesihuollon kannalta tärkeä runkovesijohdon ohjeellinen linjaus Helsingistä Porvooseen.</p>	<p>Runkovesijohdon sijainti ja tekninen toteutus tarkentuu varsinaisen lupamenettelyn yhteydessä.</p> <p>Yksityiskohtaisemmassa suunnittelussa tulee varmistaa linjauksen toteuttamismahdollisuudet.</p>
<p>Jätevesitunneli</p> <p>-  -</p>	<p>Viivamerkinnällä osoitetaan Keski-Uudenmaan meriviemärijärjestelmään kuuluva jätevesitunneli sekä pääkaupunkiseudun purkutunnelit.</p> <p>Merkintään liittyy MRL 33§:n mukainen rakentamisrajoitus.</p>	<p>Tunnelin välittömässä läheisyydessä on alueiden käytön ja toimenpiteiden suunnittelussa otettava huomioon, ettei vaaranneta tunnelia.</p>
<p>Jätevesitunnelin ohjeellinen linjaus</p> <p>-  -</p>	<p>Katkoviivamerkinnällä osoitetaan Östersundomin alueelle suunnitellun seudullisen jätevedenpuhdistamon ohjeellinen purkutunneli.</p>	<p>Purkutunnelin sijainti ja tekninen toteutus tarkentuu varsinaisen lupamenettelyn yhteydessä.</p> <p>Yksityiskohtaisemmassa suunnittelussa tulee varmistaa linjauksen toteuttamismahdollisuudet.</p>
<p>Siirtoviemärien yhteystarve</p> <p></p>	<p>Kehittämisperiaatemerkinällä osoitetaan seudullisen siirtoviemärien yhteystarpeet, joiden osalta ohjeellisen tai vaihtoehtoisen linjauksen osoittaminen ei ole mahdollista.</p>	<p>Yksityiskohtaisemmassa suunnittelussa tulee varmistaa linjauksen toteuttamismahdollisuudet.</p>


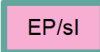


<p>Vedenhankinnan kannalta arvokas pintavesialue</p> 	<p>Ominaisuusmerkinnällä osoitetaan pintavesialueet, jotka ovat ominaisuuksiltaan arvokkaita ja jotka voivat olla tai ovat yhdyskuntien vedenhankinnan kannalta tärkeitä.</p>	<p>Yksityiskohtaisemmassa suunnittelussa on vesiensuojelunäkökohdat otettava huomioon siten, ettei vesialueen käyttöä vedenhankintaan vaaranneta.</p>
<p>Pohjavesialue</p> 	<p>Ominaisuusmerkinnällä osoitetaan vedenhankintaa varten tärkeät ja vedenhankintaan soveltuviksi luokitellut pohjavesialueet. Ominaisuusmerkinnällä osoitetaan myös pohjavesialueet, joiden turvaaminen on pintavesi- ja maaekosysteemin kannalta tarpeellista. Pohjavesialueiden rajaukset perustuvat ympäristöhallinnon tekemiin selvityksiin.</p>	<p>Aluetta koskevat toimenpiteet on suunniteltava siten, etteivät ne vaaranna pohjaveden laatua, määrää tai vedenhankintakäyttöä. Pohjavesialueiden maankäytön suunnittelussa tulee ottaa huomioon Uudenmaan maakuntaa koskeva vesienhoitosuunnitelma ja pohjavesialueiden suojelusuunnitelmat. Tavoitteena tulee olla pohjaveden laatua ja antoisuutta uhkaavien riskien vähentäminen. Yksityiskohtaisemmassa suunnittelussa on kiinnitettävä huomiota erityisesti maaperä- ja pohjavesiolosuhteisiin sekä otettava huomioon pohjavesialueille sijoittuvien vedenottamoiden suoja-alueet. Pohjavesialueita koskeva ajantasainen tieto tulee tarkistaa ympäristöhallinnolta.</p>
<p>Yhdyskuntateknisen huollon alue</p> 	<p>Kohdemerkinnällä osoitetaan alueita yhdyskuntateknistä huoltoa, erityisesti vesihuoltoa, palvelevia laitoksia varten.</p> <p>Alueen tarkka sijainti ja laajuus määritellään yksityiskohtaisemmassa suunnittelussa.</p>	<p>Alueen suunnittelussa ja käytön toteuttamisessa tulee ehkäistä merkittävät ympäristöhäiriöt teknisin ratkaisuin ja riittävin suoja-aluein. Suunnittelulla ei saa heikentää ympäröivän alueen luontoarvoja. Suunnittelulla on turvattava ympäröivän alueen virkistyskäyttö, ekologisen verkoston ja ulkoilureittien jatkuvuus sekä niiden yhteydet myös alueen ulkopuolelle.</p> <p>Laitos tulee suunnitella siten, että syntyy mahdollisimman vähän liikkumista estäviä rakenteita. Lisäksi on otettava huomioon laitosalueen liikennejärjestelyjen kytkeytyminen ympäröivään liikenneverkkoon.</p>

<p>Kiertotalouden ja jätehuollon alue</p> 	<p>Merkinnällä osoitetaan merkitykseltään seudulliset jäte- ja kiertotaloustoimintojen keskittymät.</p> <p>Laajat jätehuollon ja kiertotalouden alueet osoitetaan aluevarausmerkinnällä.</p> <p>Kohdemerkinnällä osoitetun alueen tarkka sijainti ja laajuus määritellään yksityiskohtaisemmassa suunnittelussa.</p>	<p>Alue varataan kiertotalouden ja jätehuollon tarpeisiin. Alueelle voidaan yksityiskohtaisemmassa suunnittelussa osoittaa kiertotalouteen liittyvää tai alueelle muutoin soveltuvaa toimintaa.</p> <p>Yksityiskohtaisemmassa suunnittelussa määritellään yhdyskuntajätteiden loppusijoittamiselle tarkoitetut alueen osat Ämmässuon, Munkkaan, Metsä-Tuomelan, Kilpilahden ja Domargårdin alueilla.</p> <p>Merkintään ei liity MRL 33§:n mukaista rakentamisrajoitusta.</p>
-----------------------------------------------------------------------------------------------------------------------------	----------------------------------------------------------------------------------------------------------------------------------------------------------------------------------------------------------------------------------------------------------------------------------------------------------------------	------------------------------------------------------------------------------------------------------------------------------------------------------------------------------------------------------------------------------------------------------------------------------------------------------------------------------------------------------------------------------------------------------------------------------------------------------------------------------

Ympäristöhäiriöt

Merkintä	Kuvaus	Suunnittelumääräys
<p>Kilpilahden suojavyöhyke</p> 	<p>Ominaisuusmerkinnällä osoitetaan Kilpilahden T/kem - alueen vaarallisia kemikaaleja käsitteleviä ja varastoivia tuotantolaitoksia sekä varastoalueita ympäröivä suojavyöhyke. Suojavyöhyke perustuu selvitykseen Kilpilahden suuronnettomuuksien huomioiminen maankäytön suunnittelussa - selvityksen päivitys 2018.</p>	<p>Suojavyöhykkeelle ei sallita uutta asutusta eikä uutta vapaa-ajan asutusta. Suojavyöhykkeelle ei tule sijoittaa kouluja, hoitolaitoksia eikä julkisia majoitusliikkeitä tai julkisia palveluita, kauppoja tai kokoontumistiloja, joissa oleskelee tai vieraillee merkittäviä kävijämääriä.</p> <p>Suojavyöhykkeellä tulee yksityiskohtaisemmassa suunnittelussa lisäksi tarkemmin selvittää ja arvioida suuronnettomuusvaaraa aiheuttavasta toiminnasta aiheutuvat maankäytön ja toiminnan rajoitukset.</p>
<p>Kilpilahden konsultointivyöhyke</p> 	<p>Ominaisuusmerkinnällä osoitetaan Kilpilahden T/kem - alueen vaarallisia kemikaaleja käsitteleviä ja varastoivia tuotantolaitoksia sekä varastoalueita ympäröivä suojavyöhyke. Vyöhyke perustuu Seveso III - direktiiviin.</p>	<p>Aluetta kaavoitettaessa on selvitettävä tarkemmin suuronnettomuusriskejä ja onnettomuusvaaran torjuntaa ja pyydettyä pelastusviranomaisen ja TUKES:in lausunto.</p>
<p>Lentomelualue (Lden 55 - 60 dBA)</p> 	<p>Ominaisuusmerkinnällä osoitetaan Helsinki-Vantaan lentoaseman lentokonemualue, jolla melutaso L_{DEN} on 55-60 dBA.</p>	<p>Alueelle ei yksityiskohtaisemmassa suunnittelussa saa osoittaa uutta melun haittavaikutuksille herkkää toimintaa.</p> <p>Alueella jo olevan asutuksen ja muun melulle herkän toiminnan säilyttäminen ja täydentäminen on mahdollista.</p>
<p>Lentomelualue (Lden yli 60 dBA)</p> 	<p>Ominaisuusmerkinnällä osoitetaan Helsinki-Vantaan lentoaseman lentokonemualue, jolla melutaso L_{DEN} on yli 60 dBA.</p>	<p>Alueelle ei yksityiskohtaisemmassa suunnittelussa tule osoittaa asuinrakentamista eikä sairaaloiden yms. laitosten rakentamista tai muiden sellaisten toimintojen sijoittamista, jotka ovat herkkiä melun haitoille.</p>

<p>Ampumarata-alue</p> 	<p>Kohdemerkinnällä osoitetaan merkitykseltään maakunnalliset ulkoampumaradat sekä Puolustusvoimien käytössä olevat ampumaradat. Muiden kuin Puolustusvoimien ratojen maakunnallisuus on määritelty ampumaratalain mukaisessa kehittämissuunnitelmassa. Alueen tarkka sijainti ja laajuus määritellään yksityiskohtaisemmassa suunnittelussa.</p>	<p>Alue varataan ampumaratatoimintojen käyttöön. Yksityiskohtaisemmassa suunnittelussa ja käytössä on otettava huomioon ampumaradan ympäristöönsä aiheuttama melu. Merkittävät ympäristöhäiriöt on estettävä teknisin ratkaisuin ja/tai osoittamalla riittävät suoja-alueet.</p>
<p>Puolustusvoimien alue</p> 	<p>Aluevarausmerkinnällä osoitetaan sellaiset puolustusvoimien pysyvässä käytössä olevat alueet, joille yleisön pääsy on rajoitettu.</p> <p>Pienialaiset alueet on esitetty kohdemerkinnällä.</p>	<p>Alue tai kohde varataan puolustusvoimien käyttöön.</p>
<p>Puolustusvoimien alue, jolla on samanaikaista virkistys-, matkailu- ja/tai koulutustoiminnallista siviilikäyttöä.</p> 	<p>Aluevarausmerkinnällä osoitetaan sellaiset puolustusvoimien pysyvässä käytössä olevat alueet, joilla on samanaikaisesti myös virkistys-, matkailu- ja/tai koulutustoiminnallista siviilikäyttöä.</p>	<p>Alue tai kohde varataan sekä puolustusvoimien käyttöön että siviilien virkistys-, matkailu- ja/tai koulutustoiminnalliseen käyttöön.</p>
<p>Puolustusvoimien alue, jonka toissijainen käyttötarkoitus on virkistys-, matkailu- ja/tai koulutustoiminta</p> 	<p>Aluevarausmerkinnällä osoitetaan sellaiset puolustusvoimien pysyvässä käytössä olevat alueet, joiden toissijainen käyttötarkoitus on virkistys-, matkailu- ja/tai koulutustoiminta. Alueelle on yleisön pääsy rajoitettu siihen saakka, kunnes alue on vapautunut puolustusvoimien käytöstä.</p>	<p>Alue tai kohde varataan puolustusvoimien käyttöön. Mikäli alue tai kohde vapautuu puolustusvoimien käytöstä, se varataan virkistys-, matkailu- ja/tai koulutustoimintaan.</p>

<p>Puolustusvoimien käytössä oleva luonnonsuojelullisesti arvokas alue</p> 	<p>Aluevarausmerkinnällä osoitetaan sellaiset puolustusvoimien pysyvässä käytössä olevat alueet, jotka ovat luonnonsuojelualueita tai niiden luonnonsuojelulliset arvot on syytä säilyttää. Alueille on yleisön pääsy rajoitettu.</p> <p>Merkintään liittyy MRL 33§:n mukainen rakentamisrajoitus.</p>	<p>Alue varataan puolustusvoimien käyttöön. Alueen käytössä on huomioitava luonnonsuojelutarpeesta alueen käytölle aiheutuvat rajoitteet.</p>
<p>Puolustusvoimien alue, jonka toissijainen käyttötarkoitus on luonnonsuojelualue</p> 	<p>Aluevarausmerkinnällä osoitetaan sellaiset puolustusvoimien pysyvässä käytössä olevat alueet, joiden toissijainen käyttötarkoitus on luonnonsuojelu. Alueille on yleisön pääsy rajoitettu, kunnes alue on vapautunut puolustusvoimien käytöstä.</p> <p>Pienialaiset alueet on esitetty kohdemerkinnällä.</p>	<p>Alue tai kohde varataan puolustusvoimien käyttöön. Mikäli alue tai kohde vapautuu puolustusvoimien käytöstä, se varataan luonnonsuojelualueeksi.</p>
<p>Puolustusvoimien melualue</p> 	<p>Ominaisuusmerkinnällä osoitetaan puolustusvoimien toiminnasta johtuvat melualueet, joilla ampuma- ja harjoitusalueiden melu ylittää tason 55 dB LRden tai ampumaratamelu ylittää tason 65 dB LAImax.</p>	<p>Alueen yksityiskohtaisemmassa suunnittelussa tulee ottaa huomioon ympäristömelulle asetetut säädökset. Suunniteltaessa alueelle uusia melulle mahdollisesti herkkiä toimintoja on Puolustusvoimille varattava mahdollisuus lausunnon antamiseen.</p>
<p>Suojavyöhyke</p> 	<p>Ominaisuusmerkinnällä osoitetaan alueita, joiden käyttöä on lähellä sijaitsevan, vaaraa tai huomattavaa häiriötä aiheuttavan toiminnan vuoksi rajoitettava. Merkintä perustuu valtioneuvoston asetukseen 1101/2015 sekä sotilasräjähdemääräykseen.</p>	<p>Alueella on ensisijaisesti sallittua maa- ja metsätalousrakentaminen sekä puolustushallintoa palveleva rakentaminen. Suojavyöhykkeen alueelle ei tule sijoittaa sairaalaa, vanhainkotia, päiväkotia tai muuta vastaavaa laitosta. Osalla aluetta ei myöskään sallita koulua tai asutustaajamaa. Merkintä ei estä olemassa olevan rakennuskannan peruskorjaamista. Suunniteltaessa alueen käyttöä on Puolustusvoimille varattava mahdollisuus lausunnon antamiseen.</p>

Muut kaavamerkinnt

Kaava-alueen raja — · · · ·		
--------------------------------	--	--

Kaupan alueiden enimmäismitoitukset kerrosneliömetreinä (k-m²)

Enimmäismitoituksessa on mukana olemassa oleva ja uusi liiketila.

Enimmäismitoitukseen sisältyy myös merkitykseltään paikallinen liiketila.

30 000	40 000	50 000	75 000	80 000	100 000	125 000	150 000	200 000	250 000	300 000
Hyvinkää, Valtatie 25	Raasepori, Karjaan lounaisosa	Nurmijärvi, Ilvesvuori	Kirkko- nummi, Inkilän- portti	Lohja, Tynnin- harju	Järven- pään eteläinen liittymä	Hyvinkää, Sveitsin- portaali	Vantaa, Koivuhaka	Vantaa, Portti- puisto	Espoo, Lommila	Espoo, Suomenoja
Nurmijärvi, Mäyrän- kallio	Loviisa, Loviisan länsiosa	Vihti, Huhmari	Mäntsälä, Mäntsälän- portti		Kerava, Keravan- portti	Porvoo, Kuninkaan- portti	Helsinki, Suutarila	Espoo, Nihtisilta- Turve- solmu	Vantaa, Varisto- Petikko	Helsinki, Konala
		Raasepori, Horsbäck			Tuusula, Focus				Vantaa, Tammisto	Helsinki, Roihupelto
					Tuusula, Hyrylän eteläosa					
					Lohja, Lempola					
					Porvoo, Tarmola					
					Espoo, Kulloon- silta					
					Vantaa, Petas					