



Uudenmaan liitto
Nylands förbund


VISIO ▶
kaava

Vihreän siirtymän keskittymien täsmäntäminen ja profilointi osana VISIO-kaavaa Vuorovaikutusraportti

Syksy 2025

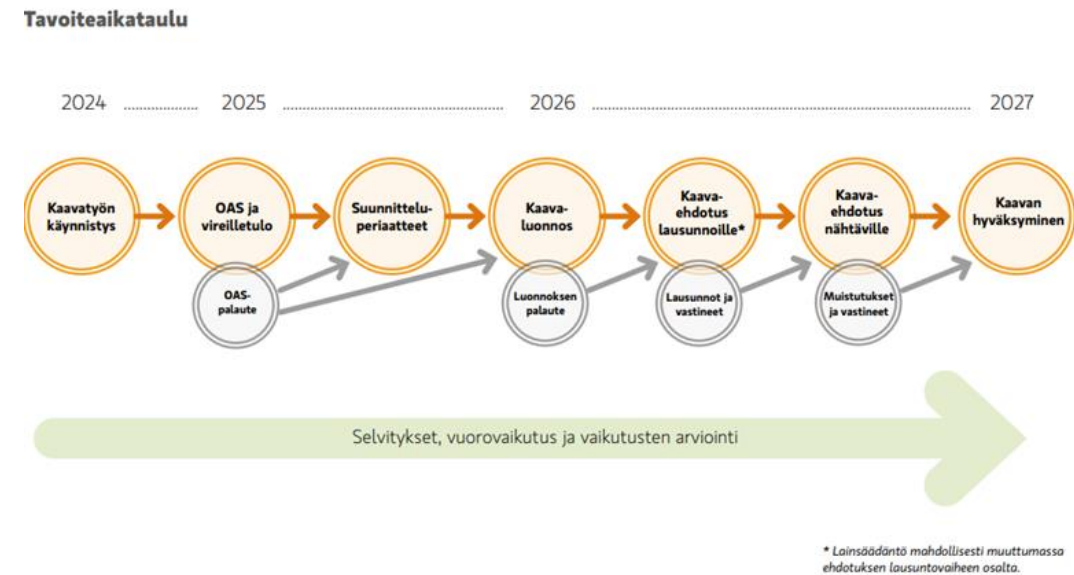
Projektin lähtökohtia

- Syksyllä 2024 valmistui VISIO-kaavan taustaselvitys Vihreän siirtymän hankkeiden maankäyttötarpeet (Uudenmaan liitto 2024). Selvityksen jatkotoimenpiteissä suositeltiin, että potentiaalisia vihreän siirtymän keskittymiä voi olla tarpeen tunnistaa ja profiloida.
- VISIO-kaavan yhteydessä päätettiin taustaselvityksen suositusten mukaisesti toteuttaa tarkastelu tuotannon ja logistiikkatoimintojen kehittämisalueiden täsmentämiseksi ja profiloimiseksi. Lisäksi päätettiin samassa yhteydessä tarkastella kiertotaloustoimintojen ja maa-aineshuollon kehittämisalueet, huomioida voimassa olevassa kaavassa osoitetut T/kem-alueet ja linkittää työhön vetytalouden näkökulma.
- Jatkotoimenpiteiden toteuttamiseksi Uudenmaan liitto kilpailutti huhtikuussa 2025 VISIO-kaavan merkintöjen täsmentämisen ja profiloinnin tuki puitejärjestelyn perustamisen, ja työhön valittiin kesäkuussa 2025 konsultiksi FCG rakennettu Ympäristö Oy (FCG).
- Tässä vuorovaikutusraportissa kuvataan, kuinka FCG ja Uudenmaan liitto ovat yhteistyössä toteuttaneet VISIO-kaavassa osoitettavien tuotanto ja logistiikkatoimintojen, kiertotalouden, maa-aineshuollon ja T/kem-alueiden merkintöjen täsmentämiseksi (myöhemmin kohdetarkastelu) sekä profiloinnin tukemiseksi tarvittavia vuorovaikutukseen liittyviä tehtäviä, sisältäen haastatteluja sekä asiantuntijatilaisuuden syksyllä 2025. Tämä vuorovaikutus alueen kuntien ja vihreän siirtymän toimijoiden kanssa muodostaa tärkeän lähtökohdan vihreän siirtymän keskittymien osoittamiselle VISIO-kaavassa sekä niiden profiloimiselle vuonna 2026.



Vuorovaikutus osana VISIO-kaavan merkintöjen täsmentämistä ja profiloinnin tukea

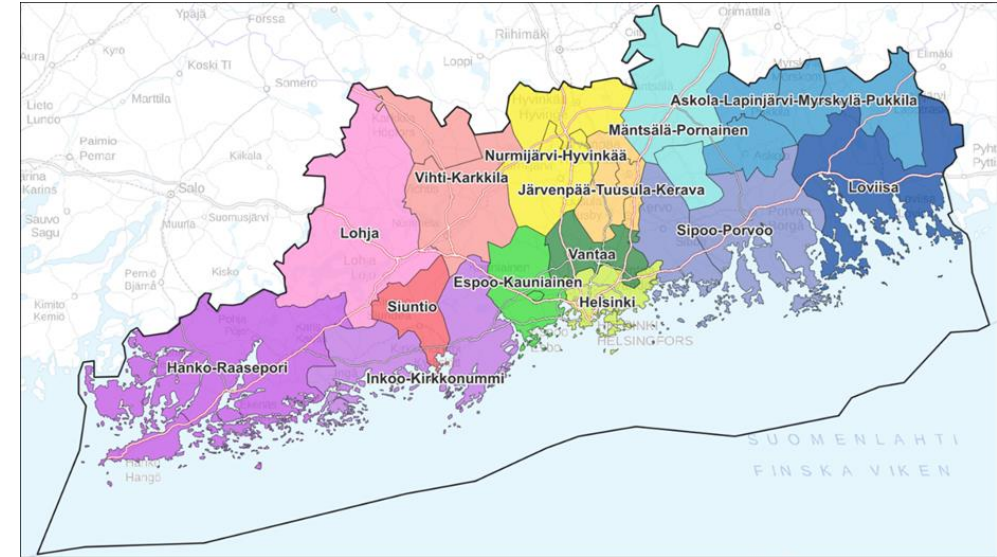
- Vihreän siirtymän keskittymien täsmentämiseen ja profilointiin liittyvän vuorovaikutuksen kautta on ollut tavoitteena kerätä ja tarkentaa VISIO-maakuntakaavatyön taustamateriaalia, tietopohjaa ja näkemyksiä, joiden avulla voidaan edistää aikaa kestävien ja hyväksyttävempien kaavaratkaisujen muodostamista.
- Profilointityö jakautuu vuosille 2025 ja 2026 sovittaen aikataulua VISIO-kaavan valmistelun aikatauluun.
- Keskeisiä elementtejä vuorovaikutuksessa ovat olleet syksyllä 2025 maakuntakaavan teollisen tuotannon, kiertotalouden ja maa-aineshuollon teemaa koskevien kaavamerkintöjen sijaintien tarkentamiseen sekä merkintöjen ja määräysten sisältöjen ja alueiden profilointiin tähtäävän tausta-aineiston kerääminen vuorovaikutuksen, erityisesti haastatteluiden, työpajan ja kommenttikyselyn avulla.
- Työ jatkuu vuoden 2026 aikana erityisesti kohteiden profiloinnin sekä toisen, profilointiin liittyvän asiantuntijatilaisuuden suunnittelemisen ja toteuttamisen parissa.
- Työhön on osoitettu valmisteluryhmä. Valmisteluryhmän tarkoitus on osallistua VISIO-kaavan merkintöjen täsmentämistä ja profilointia koskevan työn ohjaamiseen Uudenmaan liiton viranhaltijoiden tukena ja varmistaa samalla, että VISIO-kaavaa laadittaessa alueelliset näkökulmat tulevat huomioituiksi sekä eri teemat yhteensovitetuiksi tarkoituksenmukaisesti. Valmisteluryhmän ohella työtä ohjaavat kuntien edustajista kootut pysyvät asiantuntijaryhmät.



Kuva 1. VISIO-kaavan tavoiteaikataulu (lähde: [Osallistumis- ja arviointisuunnitelma, VISIO-kaava](#)).

Toteutuneen vuorovaikutuksen prosessikuvaus ja menetelmät

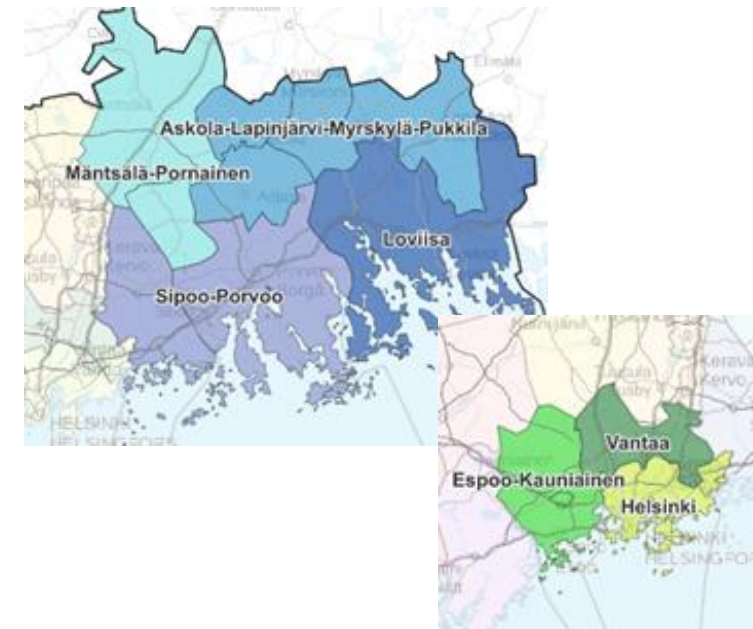
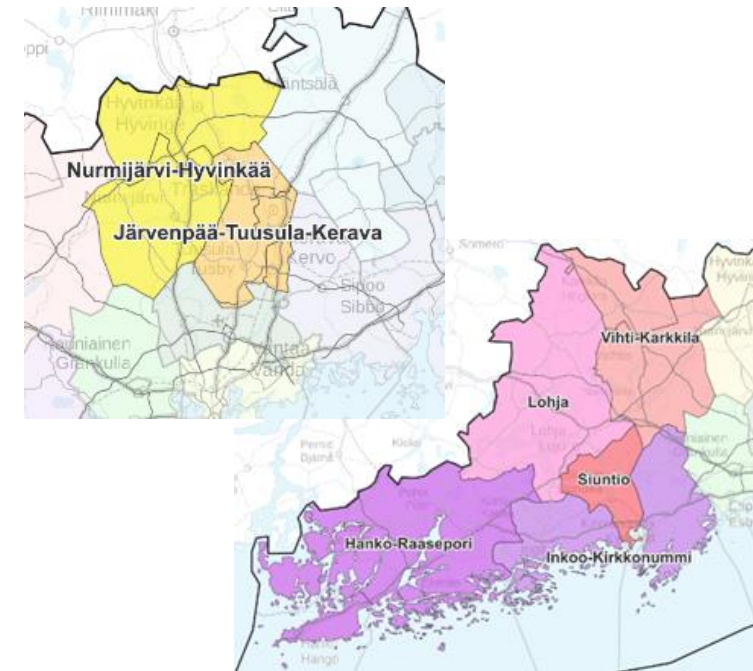
- Ensimmäinen vuorovaikutuksen osio keskittyi haastatteluiden tekemiseen, alustaviin kohdetarkasteluihin sekä asiantuntijatilaisuuden järjestämiseen sijoittuen syksyyn 2025 eli VISIO-kaavan tavoiteaikataulun mukaan aikaan ennen luonnoksen nähtäville viemistä.
- Vuorovaikutuksen ensimmäisen osion tuotosten avulla oli tavoitteena voida tarkentaa sekä syventää sisällöllisesti VISIO-kaavassa esitettäviä kaavakohteita ja kaavamääräyksiä.
- FCG koosti konsulttina syksyllä 2025 haastattelukysymysten pohjat, eritellen nämä kahdeksi haastattelurungoksi, kohdennettaviksi kuntien edustajille sekä muille haastateltaville tahoille.
- Haastattelujen tavoitteena oli muodostaa kuva vuoden 2025 tilanteessa voimassa olevan maakuntakaavan toimivuudesta sekä sen kehittämistarpeista koskien tuotanto ja logistiikkatoimintojen, kiertotalouden, maa-aineishuollon ja T/kem-alueiden kaavamerkintöjen sijainteja sekä sisältöjä. Lisäksi selvitettiin kuntien toimintaympäristöjä pyrkien selvittämään, mahdollistaako se vihreän siirtymän toimintojen sijoittumisen kuntien alueelle.
 - Haastattelut sijoituivat 3.10.-18.11.2025 välille ja niitä toteutui yhteensä 19, joista 14 kohdennettiin kuntien edustajille ja viisi toimijoiden edustajille.
 - Haastattelut toteutettiin puolistrukturoituina ja kysymykset toimitettiin haastateltaville etukäteen.
- Asiantuntijatilaisuudessa 19.11.2025 käytiin läpi VISIO-vaihemaakuntakaavan valmistelun tilanne, päästiin kuulemaan kuntien ajankohtaisia näkemyksiä sekä jatkojalostamaan yhdessä osaa kaavan alustavista ratkaisuksista sekä merkinnöistä ja määräyksistä. Tavoitteena oli tarkentaa jo kerättyä tietoa sekä yhteensovittaa näkemyksiä.
 - Menetelminä työpajassa olivat screen.io-kysely, asiantuntijatiedon tarjoaminen, keskusteleva työpajaosio sekä loppukeskustelu.



Kuva 3. Haastattelut kohdennettiin koko Uudenmaan alueelle ja kuvassa on kuvattu haastattelujen jakautuminen ryhmähaastatteluihin sekä vain yksittäistä kuntaa koskeviin haastatteluihin. Yksittäiset haastattelut on osoitettu yksilöllisin kunnan nimin, ryhmähaastatteluin toteutetut haastattelut on osoitettu kuntien nimillä, joita yhdistää väliviivat.

Vuorovaikutteisen työskentelyn tulokset - haastattelut

- Uudenmaan kuntien ja kaupunkien näkemykset
 - Teema 1. Nykyisen maakuntakaavan toimivuus kuntanne alueella
 - Merkinnöissä nähtiin sekä ajantasaisuutta että kehittämistarpeita.
 - Kaavan yleispiirteisyys aiheutti ajoittain tulkintahaasteita.
 - Haastatellut korostivat tarvetta maakuntakaavan tulevaisuuden ennakoimiselle.
 - Teema 2. Vihreä siirtymä kunnassa
 - Vihreään siirtymään liittyviä hankkeita on käynnissä Uudellamaalla vuoden 2025 tilanteessa runsaasti.
 - Merkittävät hankkeet sekä energiansiirto tulisi huomioida maakuntakaavassa.
 - Maakuntakaavan merkintöjen joustavuus ja laajuus on tärkeää hankkeiden toteuttamisen kannalta.
 - Teema 3. Kunnan toimintaympäristö.
 - Samantyyppiset muuttujat, kuten hyvä liikenteellinen sijainti ja alueella jo sijaitseva teollisuus, houkuttelevat toimintaa kuntiin.
 - Hankkeiden hyväksyttävyyys vaihtelee hanketyypin mukaan.
 - Kunnallistekniikan puutteet voivat johtaa siihen, että hanke ei voi sijoittua kuntaan.



- Teema 4. Työvoiman saatavuus.
 - Työvoiman saatavuus on Uudenmaan alueella pääosin hyvä ja siihen vaikuttavat haastateltujen kertoman mukaan laaja työssäkäyntialue, kaksikielisyys, koulutuksen taso, palvelutarjonta sekä asuntojen riittävyys.
- Teema 5. Tulevaisuuden visiointi
 - VISIO-maakuntakaavaa suunniteltaessa tärkeitä teemoja ovat maakuntakaavan joustavuus, verkostojen pohtiminen, suunnittelu ja yhteistyö.
 - Kunnat toivovat maakuntakaavaa laadittaessa rohkeutta linjauksiin ja pienten kuntien entistä parempaa huomioimista.
 - Uudenmaan liitolta odotetaan selvityksiä, yhteisen strategisen näkemyksen tarjoamista, vuoropuhelun mahdollistamista, tukea raja-alueiden kehittämiseen, tukea tiedolla johtamiseen, yhdyskuntarakenteen ja sijoittamisperiaatteiden ohjaamista, kestävyuden edistämistä sekä luonto- ja kulttuuriarvojen huomioimista.
- Toimijoiden näkemykset
 - Nykyiseen maakuntakaavaan liittyen on havaittu haasteita esim. hajarakentamisen ohjauksen sekä energiateeman merkinnöissä (esitystavan selkeys ja aluevarausten tulkinta). Toimintojen yhteensovittaminen tuottaa haastateltujen mukaan nykytilanteessa paikoin vaikeuksia.
 - Jatkossa maakuntakaavassa tulisi esittää selkeät kaavamerkinnot, suunnitella maa-aineshuoltoa pitkäjänteisesti ja korostaa energijärjestelmän kokonaisuutta sekä hajautetun energiantuotannon mahdollisuuksia.
 - Hajarakentamisen todettiin voivan vaikeuttaa vihreän siirtymän toteutusta.
 - Uudenmaan vetovoima perustuu haastateltavien mukaan sijaintiin lähellä kulutuskeskittymiä, osaavaan työvoimaan ja hyviin logistisiin yhteyksiin lentokentälle ja satamiin. Alue tarjoaa myös edellytyksiä hajautetulle energiantuotannolle ja toimintaympäristö koetaan helpoksi.
 - Uudenmaan kuntien toimintaympäristössä hallinnolliset ja poliittiset muutokset luovat epävarmuutta, joka vaikuttaa uusien toimintojen sijoittumiseen alueelle. Uusiutuvan energian painotuksen kuvattiin myös vaihtelevan kuntien strategioissa ja poliitikot reagoivan helposti osallisten yhteydenottoihin – erityisesti maa-aineshuollon ja kiviainesten jalostamisen osalta on ilmennyt haasteita.

Vuorovaikutteisen työskentelyn tulokset – 19.11.2025 asiantuntijatilaisuus

- Työpajassa käytiin läpi kartta, johon oli esitetty sekä haastatteluissa käsitellyt maakuntakaavan merkinnät, mutta myös haastatteluissa esiin nousseet mahdolliset uudet vihreän siirtymän toimintojen sijainnit sekä mahdollisesti tarvittava merkintöjen siirtäminen.
 - Keskustelua käytiin paikalla olleiden kanssa aluekohtaisesti ja noudatellen ryhmähaastatteluissa muodostettua ryhmittelyä (ryhmänä haastateltujen kuntien edustajat pyrittiin sijoittamaan työpajassa samaan ryhmään keskustelun jatkamiseksi). Etäosallistujien osalta keskustelua käytiin ennemmin yleisellä tasolla.
- Voimassa olevan kaavan määräyksiä oli mahdollista kommentoida ja tarvittaessa esittää muutostarpeita.
- Kartalle oli mahdollista merkitä kehitysehdotuksia ja korjauksia.
 - Keskustellut kohteet ja näihin kohdistuvat näkemykset koottiin tilaisuuden jälkeen taulukoihin.
- Kunkin ryhmän osalta pyrittiin kiteyttämään kolme tärkeintä maakuntakaavassa huomioitavaa asiaa, joita esitellään oikealla ryhmittäin.

Ryhmä 1

1. **Luonto vrs. uusi toiminta** – rakentamattomien alueiden rakentaminen tulee olla perusteltua.
2. Alue on tiivis ja **toimintojen sekä teknisten verkostojen yhteensovittaminen muun maankäytön kanssa** on haasteellista. Maankäyttömuodot kilpailevat sijainneista.
3. Kiertotalous liittyy kaikkiin maakuntakaavan merkintöihin. Kiertotaloutta ei välttämättä tarvitse omana merkintänä, mutta se tulisi mahdollistaa selitteissä. Määräysten sisältöjen tulisi olla tavoitteellisempia vihreän siirtymän näkökulmasta.

Ryhmä 3

1. **Teollisuusalueiden laajentumistarpeiden huomioiminen**, kuinka nämä pitäisi merkitä kaavakarttaan.
2. **Uusia alueita** mm. Lohja, Raasepori, Inkoo vetykolmio.
3. **Harmailta ja pinkillä alueilla on paljon yhteistä**. Pitäisikö merkinnät yhdistää? Vaihtoehtoiset energialähteiden jakelualueiden sijainnit, synergiaedut mm. elinvoiman kanssa esim. vetytuotantoa.

Ryhmä 2

1. **Kiertotalouden merkintöjen värit ja logiikka tulisi yhtenäistää**, jotta paikallisen ja pysyvän toiminnan ero olisi selkeä.
2. **Seudulliset maa-aines- ja infrahankeet vaativat parempaa koordinaatiota**.
3. Merkintöjen ja määräysten osalta **painotettiin tarvetta joustaville ja tulevaisuutta ennakoiville ratkaisuille**. Monitoimialueiden ja synergioiden mahdollistaminen tärkeää.

Ryhmä 4

1. **No go -alueiden tunnistaminen**, tilankäytön pitää olla tehokasta ja ei haluta sijoittaa näitä toimintoja joka paikkaan
2. **Pinkkien ja harmaiden donitsien yhdistäminen**
3. **Kiertotalouden JA jätehuollon alue sisältää paljon asioita**, kiertotalous on myös paljon muuta: erottaminen erillisiksi tarkemmiksi merkinnöiksi.

Etäryhmä 1

1. Työpaikka-alueiden **merkinnät voisivat olla joustavia tulevaisuuden epävarmuuden vuoksi**.
2. **Teemat kohdennetaan niille soveltaville alueille**, jotta muita toimintoja ei sijoitu samoihin paikkoihin ja vaikutukset voidaan huomioida.
3. **Luontoteema tulee huomioida**, esim. pohjavedet ja ylimatekunnalliset ekologiset yhteydet otettava huomioon kehittämisessä.

Etäryhmä 2

1. **Kohdemerkintätapa**, tuo joustavuutta mutta määrittelee sijainnin.
2. **Aurinkovoiman ohjaaminen?** Mahdollisuus yhtenäistää kuntien välisiä toimintatapoja maakuntakaavan ohjauksen kautta (esim. kaikilla sama velvoite hyödyntää kattopinta-alaa).
3. **Maa-ainesoton jälkeinen toiminta** - toiminta ei tule olemaan siellä ikuisesti?

Merkinnät ja määräykset - 19.11.2025 tilaisuuden nostot

- Työpajassa käytiin keskustelua voimassa olevien maakuntakaavamerkintöjen pohjalta (kts. kuva oikealla).
- Vireillä olevan, tulevan maakuntakaavan merkintöjen esitystavan osalta korostettiin tarvetta maakunnallisen yhdenmukaisuuden ja lentokorkeuden standardointiin. Kohdemerkintä nähtiin toimivana ratkaisuna erityisesti siltä kannalta, että se on joustava ja saattaa siten mahdollistaa luontokohteiden ja helpomman huomioimisen suunnittelussa.
- Työpajassa keskusteltiin suunnittelua rajaavista tekijöistä ja pohjavesialueet nousivat keskustelussa esiin yhtenä teemana. Nämä tulee aina ottaa huomioon suunnittelussa; pohjavesialueet rajoittavat suunniteltavan toiminnan laatua.
- Maa-aineshuollon alueita on havaittu olevan rajallisesti, vaikka tarve on suuri – tämä voi johtaa turhan pitkiin kuljetusmatkoihin. Kiviainesten saatavuus nähtiin myös Uudenmaan kehityksen kannalta keskeiseksi haasteeksi.
- Energian siirtoverkkojen, kuten vedyn ja metaanin putkistojen, merkitseminen kaavaan nähtiin perusteltuna ja tarpeellisena.
- Joidenkin kohteiden osalta ehdotettiin merkintöjen yhdistämistä (esim. pinkit ja harmaat ”donitsi”-merkinnät).
- Kiertotalousmerkintöjen värien ja logiikan yhtenäistäminen nähtiin tarpeellisena monitoimialueiden ja synergioiden edistämiseksi.
- Datakeskusten sisällyttämistä maakuntakaavaan, etenkin Helsingin läheisyydessä, ei pidetty välttämättä tarkoituksenmukaisena.
- Teollista tuulivoimatuotantoa ei olla toistaiseksi nähty Uudenmaan alueella erityisen helposti sijoitettavaksi sen aiheuttamien vaikutusten vuoksi, mutta tuulivoiman osalta heräsi keskustelua, olisiko tuulivoimaa mahdollista joskus tulevaisuudessa sijoittaa esim. merialueille.

Uusimaa-kaava: Tuotannon ja logistiikkatoimintojen kehittämisalue

Kuvaus

- Kohdemerkinnällä osoitetaan logistiikkatoimintojen kehittämisalueita, jotka ovat tarkoitettuja tuotannon ja logistiikkatoimintojen kehittämiseksi.
- Alueita osoitetaan yleensä suhteellisen pieninä, jotka toteutetaan osittain, laajentamalla, muokkaamalla tai muuttamalla.
- Alueella voidaan yhdistää toimintaa suhteellisen pieninä osittain, laajentamalla, muokkaamalla tai muuttamalla.
- Kohdemerkinnällä osoitetaan myös alueita, jotka toteutetaan osittain, laajentamalla, muokkaamalla tai muuttamalla.
- Kohdemerkinnällä osoitetaan myös alueita, jotka toteutetaan osittain, laajentamalla, muokkaamalla tai muuttamalla.

Määräys

- Merkinnällä osoitettavalla alueella voidaan yhdistää toimintaa suhteellisen pieninä osittain, laajentamalla, muokkaamalla tai muuttamalla.
- Alueella voidaan yhdistää toimintaa suhteellisen pieninä osittain, laajentamalla, muokkaamalla tai muuttamalla.
- Kohdemerkinnällä osoitetaan myös alueita, jotka toteutetaan osittain, laajentamalla, muokkaamalla tai muuttamalla.
- Kohdemerkinnällä osoitetaan myös alueita, jotka toteutetaan osittain, laajentamalla, muokkaamalla tai muuttamalla.

Uusimaa-kaava: Maa-aineshuollon kehittämisalue

Kuvaus

- Kohdemerkinnällä osoitetaan laajat maa-aineshuollon kehittämisalueet.
- Alueita osoitetaan maa-aineshuollon ja sitä tukevan toiminnan varten. Alueella voidaan yhdistää toimintaa suhteellisen pieninä osittain, laajentamalla, muokkaamalla tai muuttamalla.
- Kohdemerkinnällä osoitetaan myös alueita, jotka toteutetaan osittain, laajentamalla, muokkaamalla tai muuttamalla.
- Kohdemerkinnällä osoitetaan myös alueita, jotka toteutetaan osittain, laajentamalla, muokkaamalla tai muuttamalla.

Määräys

- Merkinnän osoittamalle alueelle voidaan yhdistää toimintaa suhteellisen pieninä osittain, laajentamalla, muokkaamalla tai muuttamalla.
- Alueella voidaan yhdistää toimintaa suhteellisen pieninä osittain, laajentamalla, muokkaamalla tai muuttamalla.
- Kohdemerkinnällä osoitetaan myös alueita, jotka toteutetaan osittain, laajentamalla, muokkaamalla tai muuttamalla.
- Kohdemerkinnällä osoitetaan myös alueita, jotka toteutetaan osittain, laajentamalla, muokkaamalla tai muuttamalla.

Uusimaa-kaava: Kiertotalouden ja jätehuollon alue

Kuvaus

- Merkinnällä osoitetaan merkityksellään keskeisiä ja kiertotalouden alueet osoitetaan aluevarausmerkinnällä. Kohdemerkinnällä osoitetaan aluen tarkka sijainti ja laajuus maankäytön ja ympäristösuojelun suunnittelussa.

Määräys

- Alue varataan kiertotalouden ja jätehuollon tarpeisiin. Alueella voidaan yhdistää toimintaa suhteellisen pieninä osittain, laajentamalla, muokkaamalla tai muuttamalla.
- Kohdemerkinnällä osoitetaan myös alueita, jotka toteutetaan osittain, laajentamalla, muokkaamalla tai muuttamalla.
- Kohdemerkinnällä osoitetaan myös alueita, jotka toteutetaan osittain, laajentamalla, muokkaamalla tai muuttamalla.

2. vmk, Östersundomin alue: TP1 Työpaikka-alue

Kuvaus

- Merkinnällä osoitetaan merkittävät teollisuusalueet, jotka ovat tarkoitettuja teollisuuden ja palvelusalojen kehittämiseksi.
- Alueita osoitetaan yleensä suhteellisen pieninä, jotka toteutetaan osittain, laajentamalla, muokkaamalla tai muuttamalla.
- Kohdemerkinnällä osoitetaan myös alueita, jotka toteutetaan osittain, laajentamalla, muokkaamalla tai muuttamalla.
- Kohdemerkinnällä osoitetaan myös alueita, jotka toteutetaan osittain, laajentamalla, muokkaamalla tai muuttamalla.

Määräys

- Merkinnällä osoitettavalla alueella voidaan yhdistää toimintaa suhteellisen pieninä osittain, laajentamalla, muokkaamalla tai muuttamalla.
- Alueella voidaan yhdistää toimintaa suhteellisen pieninä osittain, laajentamalla, muokkaamalla tai muuttamalla.
- Kohdemerkinnällä osoitetaan myös alueita, jotka toteutetaan osittain, laajentamalla, muokkaamalla tai muuttamalla.
- Kohdemerkinnällä osoitetaan myös alueita, jotka toteutetaan osittain, laajentamalla, muokkaamalla tai muuttamalla.

Uusimaa-kaava: Teollisuus- ja varastoalue, jolla on / jolle saa sijoittaa merkittävän, vaarallisia kemikaaleja valmistavan tai varastovan laitoksen (T/kern)

Kuvaus

- Aluevarausmerkinnällä osoitetaan alueet, jolle saa sijoittaa merkittävän, vaarallisia kemikaaleja valmistavan tai varastovan laitoksen.
- Alueita osoitetaan yleensä suhteellisen pieninä, jotka toteutetaan osittain, laajentamalla, muokkaamalla tai muuttamalla.
- Kohdemerkinnällä osoitetaan myös alueita, jotka toteutetaan osittain, laajentamalla, muokkaamalla tai muuttamalla.
- Kohdemerkinnällä osoitetaan myös alueita, jotka toteutetaan osittain, laajentamalla, muokkaamalla tai muuttamalla.

Määräys

- Alueella toiminteen on tarkoitettu toteutettavaksi kiertyä toimintaa suhteellisen pieninä osittain, laajentamalla, muokkaamalla tai muuttamalla.
- Alueella sallitaan merkittävän, vaarallisia kemikaaleja valmistavan tai varastovan laitoksen sijoittaminen.
- Alueella sallitaan merkittävän, vaarallisia kemikaaleja valmistavan tai varastovan laitoksen sijoittaminen.
- Alueella sallitaan merkittävän, vaarallisia kemikaaleja valmistavan tai varastovan laitoksen sijoittaminen.

2. vmk, Östersundomin alue: Teollisuusalue

Kuvaus

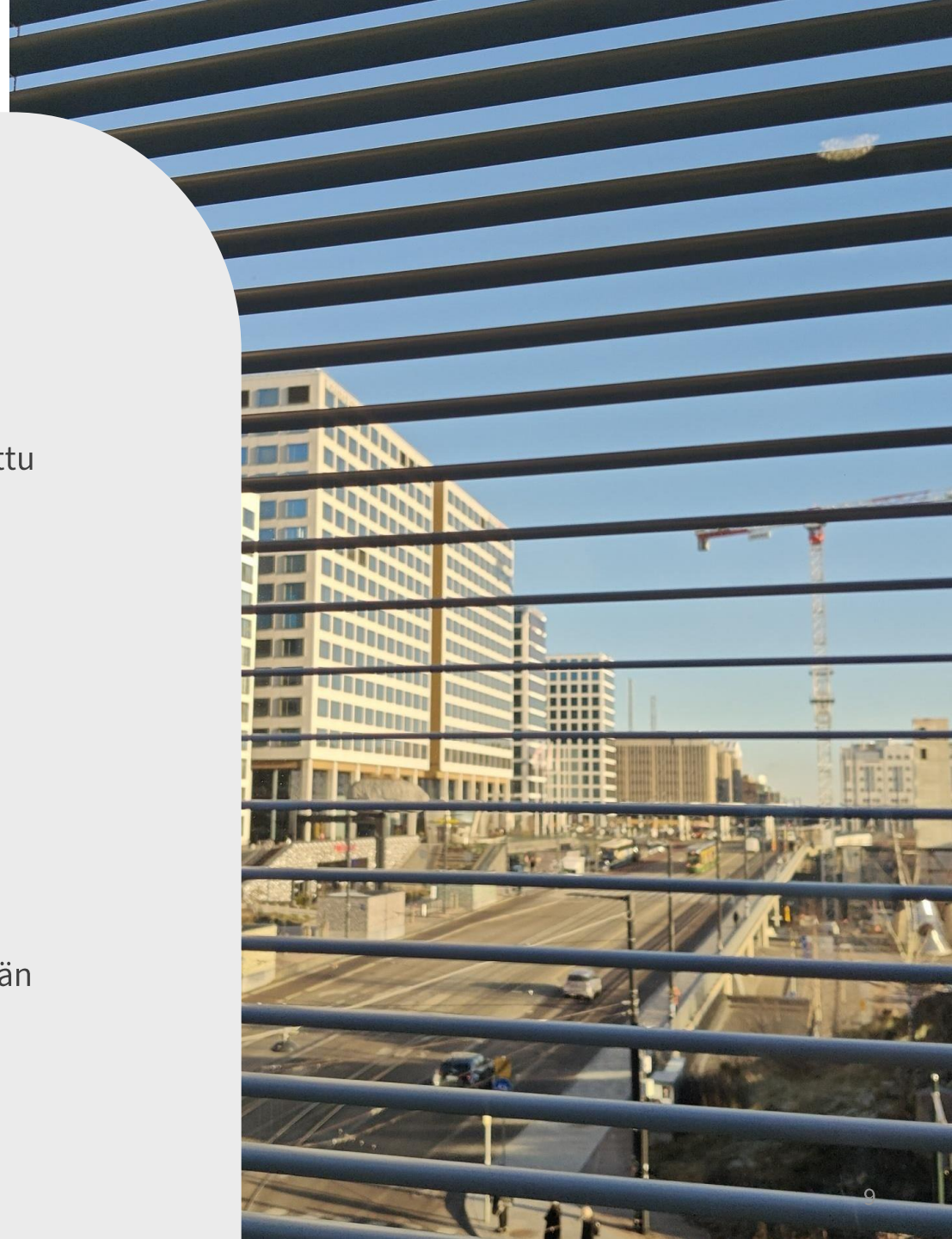
- Merkinnällä osoitetaan muun yhdyskuntarakenne-alueita olevat erilliset teollisuuspaikka-alueet.
- Alueita osoitetaan yleensä suhteellisen pieninä, jotka toteutetaan osittain, laajentamalla, muokkaamalla tai muuttamalla.
- Kohdemerkinnällä osoitetaan myös alueita, jotka toteutetaan osittain, laajentamalla, muokkaamalla tai muuttamalla.
- Kohdemerkinnällä osoitetaan myös alueita, jotka toteutetaan osittain, laajentamalla, muokkaamalla tai muuttamalla.

Määräys

- Alueella sallitaan merkittävän, vaarallisia kemikaaleja valmistavan tai varastovan laitoksen sijoittaminen.
- Alueella sallitaan merkittävän, vaarallisia kemikaaleja valmistavan tai varastovan laitoksen sijoittaminen.
- Alueella sallitaan merkittävän, vaarallisia kemikaaleja valmistavan tai varastovan laitoksen sijoittaminen.
- Alueella sallitaan merkittävän, vaarallisia kemikaaleja valmistavan tai varastovan laitoksen sijoittaminen.

Vuorovaikutuksen tulosten hyödyntäminen

- Haastatteluin sekä asiantuntijatilaisuuden avulla koottu aineisto on koostettu Uudenmaan liiton käyttöön hyödynnettäväksi VISIO-maakuntakaavan suunnittelussa.
- Aineistoa voi hyödyntää VISIO-kaavan ratkaisuiden tausta-aineistona.
- Koostettua uusien mahdollisten ja toisaalta kehitettävien sekä siirrettävien kohteiden listausta voi käyttää tarkistuslistana mahdollisten kaavakartalle tehtävien tarvittavien muutosten läpikäymisessä kaavaluonnosvaiheessa.
 - Vuorovaikutustyöstä on siten tehtävissä nostoja kaavakartalle.
- Lisäksi merkintöjen ja määräysten esitystapoihin saatuja kommentteja voi hyödyntää uusien merkintöjen ja määräysten esittämistapojen puntaroimisessa.
- Merkintöjen ja määräysten sisältöjen tarkistamiseen saatiin myös kommentteja esim. merkintöjen mahdollistavuuden sekä vihreään siirtymään proaktiivisesti ohjaavien muotoilujen osalta.
- Kohteita ja niiden mahdollisia kehityssuuntia voi myös hyödyntää keväällä 2026 käynnistyvässä profiloinnin osiossa.





Uudenmaan liitto
Nylands förbund



uudenmaanliitto.fi



Uudenmaan liitto



My Uusimaa